

Федеральная служба государственной статистики

**Управление Федеральной службы
государственной статистики по Архангельской области и Ненецкому автономному округу
(Архангельскстат)**

**ИТОГИ
ВСЕРОССИЙСКОЙ СЕЛЬСКОХОЗЯЙСТВЕННОЙ ПЕРЕПИСИ 2016 ГОДА
по муниципальным образованиям Архангельской области**

Том 3

ЗЕМЕЛЬНЫЕ РЕСУРСЫ И ИХ ИСПОЛЬЗОВАНИЕ

**Архангельск
2018**

©Архангельскстат, 2018
E-mail: stat@arhangelskstat.ru
market@ arhangelskstat.ru
[http:// www.arhangelskstat.gks.ru](http://www.arhangelskstat.gks.ru)

Содержание

	Страницы
Предисловие	4
Методологические пояснения	5
НАЛИЧИЕ И ИСПОЛЬЗОВАНИЕ ЗЕМЕЛЬНЫХ РЕСУРСОВ	
1.Площадь земель в хозяйствах всех категорий	8
2.Площадь земель сельскохозяйственных организаций	9
3.Площадь земель крестьянских (фермерских) хозяйств и индивидуальных предпринимателей	10
4.Площадь земель в хозяйствах населения	11
5.Площадь земель в личных подсобных и других индивидуальных хозяйствах граждан	12
6.Площадь земель личных подсобных и других индивидуальных хозяйств граждан в сельских поселениях	13
7.Площадь земель личных подсобных и других индивидуальных хозяйств граждан в городских округах и городских поселениях	14
8.Площадь земель личных подсобных хозяйств	15
9.Площадь земель личных подсобных хозяйств в сельских поселениях	16
10 .Площадь земель личных подсобных хозяйств в городских округах и городских поселениях	17
11.Площадь земель некоммерческих объединений граждан	18
12.Площадь земель садоводческих некоммерческих объединений граждан	19
13.Площадь земель огороднических некоммерческих объединений граждан	20
14.Площадь земель дачных некоммерческих объединений граждан	21
СТРУКТУРА ЗЕМЕЛЬНЫХ РЕСУРСОВ	
15.Структура сельскохозяйственных угодий по категориям хозяйств	22
16.Структура сельскохозяйственных угодий в хозяйствах всех категорий	23
17.Структура сельскохозяйственных угодий в сельскохозяйственных организациях	24
18.Структура сельскохозяйственных угодий в крестьянских (фермерских) хозяйствах и у индивидуальных предпринимателей	25
19.Структура сельскохозяйственных угодий в личных подсобных и других индивидуальных хозяйствах граждан	26
20.Структура общей земельной площади по видам использования в личных подсобных и других индивидуальных хозяйствах граждан	27
21.Структура общей земельной площади по видам использования в личных подсобных и других индивидуальных хозяйствах граждан в сельских поселениях	28
22.Структура общей земельной площади по видам использования в личных подсобных и других индивидуальных хозяйствах граждан в городских округах и городских поселениях	29
23.Структура площади земельных участков по видам использования в некоммерческих объединениях граждан	30
24.Структура площади земельных участков по видам использования в садоводческих некоммерческих объединениях граждан	31
25.Структура площади земельных участков по видам использования в огороднических некоммерческих объединениях граждан	32
26.Структура площади земельных участков по видам использования в дачных некоммерческих объединениях граждан	33
ГРУППИРОВКИ ОБЪЕКТОВ ПЕРЕПИСИ ПО РАЗМЕРУ ЗЕМЕЛЬНОЙ ПЛОЩАДИ	
27.Группировка сельскохозяйственных организаций по размеру земельной площади	34
28.Группировка крестьянских (фермерских) хозяйств и индивидуальных предпринимателей по размеру земельной площади	35
29.Группировка личных подсобных хозяйств по размеру земельной площади	36
30.Группировка некоммерческих объединений граждан по размеру земельной площади	40
ДИАГРАММЫ	
	43

Предисловие

В томе 3 представлены итоги Всероссийской сельскохозяйственной переписи 2016 года о наличии и использовании земельных ресурсов по Архангельской области в целом, по Ненецкому автономному округу, Архангельской области без Ненецкого автономного округа в разрезе муниципальных образований области.

В сборнике содержатся данные об общей земельной площади, размере сельскохозяйственных угодий в сельскохозяйственных организациях, крестьянских (фермерских) хозяйствах и у индивидуальных предпринимателей, личных подсобных и других индивидуальных хозяйствах граждан, некоммерческих объединений граждан, приведены группировки объектов переписи по размеру земельной площади.

В отдельном разделе размещены таблицы по структуре сельскохозяйственных угодий в разрезе категорий хозяйств, земельной площади по видам использования в личных подсобных и других индивидуальных хозяйствах граждан и некоммерческих объединениях.

Данные представлены в абсолютных и относительных показателях.

В сборнике представлены диаграммы по основным показателям наличия и использования земельных ресурсов в целом по Архангельской области и в разрезе муниципальных образований.

Список сокращений

га - гектар
г - год

Принятые условные обозначения:

- -явление отсутствует

0,0 -значение показателя меньше 0,1

... -данные не публикуются в целях обеспечения конфиденциальности первичных статистических данных, полученных от респондентов, в соответствии с Федеральным законом от 29 ноября 2007 года № 282-ФЗ "Об официальном статистическом учете и системе государственной статистики в Российской Федерации" (п.5, ст. 4; ч 1, ст. 9)

В отдельных случаях незначительные расхождения между итогом и суммой данных объясняются их округлением.

Методологические пояснение

В **хозяйства всех категорий** включены сельскохозяйственные организации, крестьянские (фермерские) хозяйства, индивидуальные предприниматели и хозяйства населения.

К **сельскохозяйственным организациям** отнесены хозяйственные товарищества, общества и партнерства (в том числе публичные и непубличные акционерные общества), производственные кооперативы, родовые общины, унитарные предприятия, подсобные сельскохозяйственные предприятия несельскохозяйственных организаций.

К **подсобным сельскохозяйственным предприятиям несельскохозяйственных организаций** отнесены хозяйства, имеющие посевные площади сельскохозяйственных культур не менее 50 гектаров и/или не менее 10 голов крупного рогатого скота, или не менее 5 голов коров, или не менее 20 голов свиней, или не менее 15 голов овец или коз, или не менее 100 голов птицы, или не менее 10 голов лошадей.

К **малым сельскохозяйственным предприятиям (включая микропредприятия)** отнесены юридические лица – коммерческие организации, внесенные в единый государственный реестр юридических лиц и соответствующие условиям, установленным Федеральным законом от 24 июля 2007 г. № 209-ФЗ «О развитии малого и среднего предпринимательства в Российской Федерации».

Крестьянское (фермерское) хозяйство – объединение граждан, связанных родством и (или) свойством, имеющих в общей собственности имущество и совместно осуществляющих производственную и иную хозяйственную деятельность (производство, переработку, хранение, транспортировку и реализацию сельскохозяйственной продукции), основанную на их личном участии (статья 1 Федерального закона от 11 июня 2003 г. № 74-ФЗ «О крестьянском (фермерском) хозяйстве»).

Индивидуальный предприниматель – гражданин (физическое лицо), занимающийся предпринимательской деятельностью без образования юридического лица с момента его государственной регистрации в соответствии со статьей 23 Гражданского кодекса Российской Федерации и заявивший в Свидетельстве о государственной регистрации виды деятельности, отнесенные согласно Общероссийскому классификатору видов экономической деятельности (ОКВЭД) к сельскому хозяйству.

К **хозяйствам населения** отнесены личные подсобные и другие индивидуальные хозяйства граждан, а также земельные участки садоводческих, огороднических и дачных некоммерческих объединений граждан.

Личное подсобное хозяйство – форма непредпринимательской деятельности по производству и переработке сельскохозяйственной продукции, осуществляемой личным трудом гражданина и членов его семьи в целях удовлетворения личных потребностей на земельном участке, предоставленном или приобретенном для ведения личного подсобного хозяйства. Землепользование хозяйств может состоять из приусадебных и полевых участков (статьи 2, 4 Федерального закона от 7 июля 2003 г. № 112-ФЗ «О личном подсобном хозяйстве»).

К **другим индивидуальным хозяйствам граждан** отнесены:

- граждане, имеющие земельные участки для индивидуального жилищного строительства с площадью 4 и более соток и занимающиеся сельскохозяйственным производством;
- граждане, имеющие земельные участки (садовые, огородные, дачные и другие), не входящие в некоммерческие объединения граждан;
- граждане, не имеющие земли, но имеющие сельскохозяйственных животных.

Садоводческое, огородническое, дачное некоммерческое объединение граждан – некоммерческая организация, учрежденная гражданами на добровольных началах для содействия ее членам в решении общих социально-хозяйственных задач ведения садоводства, огородничества и дачного хозяйства (статья 1 Федерального закона от 15 апреля 1998 г. № 66-ФЗ «О садоводческих, огороднических и дачных некоммерческих объединениях граждан»).

Итоги по категориям сельскохозяйственных производителей, в том числе по хозяйствам граждан в сельских поселениях, городских округах и городских поселениях сформированы в соответствии с Общероссийским классификатором территорий муниципальных образований (ОКТМО).

В соответствии с официальной статистической методологией Росстата граждане, имеющие земельный участок в садоводческих, огороднических и дачных некоммерческих объединениях, личные подсобные и другие индивидуальные хозяйства граждан в городских поселениях и городских округах обследовались с применением выборочного метода статистического наблюдения. Сводные данные по этим категориям хозяйств представлены с учетом распространения данных выборочной совокупности на всю генеральную совокупность.

В общей площади земли организации (хозяйства) показывается общая площадь, находящаяся в пользовании организации (хозяйства) на дату проведения переписи (с учетом арендованной, но без учета сданной в аренду). В общую земельную площадь некоммерческого объединения включены земли, предоставленные гражданам объединения, и земли объединения общего пользования.

Освоенный земельный участок – участок в некоммерческих объединениях граждан, на котором имеются посадки картофеля, плодово-ягодных, овощных или декоративных культур, или участок, на котором произведены культуртехнические мероприятия (корчевка леса и пней, расчистка и планировка участка, работы по окультуриванию почвы), или возведены жилые, хозяйственные постройки.

Сельскохозяйственные угодья – земельные угодья, систематически используемые для получения сельскохозяйственной продукции. К ним относятся пашня, залежь, многолетние насаждения, сенокосы, пастбища.

Пашня – сельскохозяйственное угодье, систематически обрабатываемое и используемое под посевы сельскохозяйственных культур, включая посевы многолетних трав, а также чистые пары. К пашне также относятся площади парников и теплиц. В пашню не включаются земельные участки сенокосов и пастбищ, распаханые с целью их коренного улучшения и занятые посевами предварительных культур (в течение не более двух-трех лет), а также междурядья сада, используемые под посевы.

Сенокос – сельскохозяйственное угодье, систематически используемое под сенокосение.

Пастбище – сельскохозяйственное угодье, систематически используемое для выпаса животных (и такое использование является основным), а также земельные участки, пригодные для выпаса скота, не используемые под сенокосы и не являющиеся залежью.

Многолетние насаждения – сельскохозяйственное угодье, используемое под искусственные насаждения древесных, кустарниковых (без лесной площади) и некоторых травянистых растений, предназначенных для получения урожая плодово-ягодной, технической и лекарственной продукции.

Залежь – земельный участок, который ранее использовался под пашню и более одного года не использовался под посевы сельскохозяйственных культур и не подготовлен под пар.

В площадь **фактически используемых сельскохозяйственных угодий** включаются сельскохозяйственные угодья, на которых фактически осуществлялось сельскохозяйственное производство в 2015-2016 годах.

Мелиорированные земли – площади сельскохозяйственных угодий, имеющие мелиоративные сети (орошаемые или осушаемые) как действующие, так и не действующие.



ЗЕМЕЛЬНЫЕ РЕСУРСЫ НАЛИЧИЕ И ИСПОЛЬЗОВАНИЕ

НАЛИЧИЕ И ИСПОЛЬЗОВАНИЕ ЗЕМЕЛЬНЫХ РЕСУРСОВ

1. ПЛОЩАДЬ ЗЕМЕЛЬ В ХОЗЯЙСТВАХ ВСЕХ КАТЕГОРИЙ

(на 1 июля 2016 года; гектаров)

	Общая площадь земли	из нее сельскохозяйственные угодья	в том числе					Из общей площади сельскохозяйственных угодий фактически использовались	Мелиорированные земли ¹⁾			
			пашня	сенокосы	пастбища	многолетние насаждения	залежь		орошаемые сельскохозяйственные угодья	из них с фактически действующей оросительной системой	осушаемые сельскохозяйственные угодья	из них с фактически действующей осушительной сетью
Архангельская область	16129082,4	208630,6	71846,9	77843,8	17673,5	1475,3	39791,1	146816,8	-	-	5654,9	4894,4
в том числе:												
Ненецкий автономный округ	15596357,4	36991,3	67,8	34500,3	2243,2	1,6	178,4	36812,8	-	-	-	-
Архангельская область без Ненецкого автономного округа	532725,0	171639,3	71779,1	43343,5	15430,3	1473,7	39612,7	110004,0	-	-	5654,9	4894,4
Муниципальные образования Архангельской области:												
Городские округа:												
Архангельск	1159,2	693,4	142,4	5,7	0,1	40,0	505,2	188,2	-	-	-	-
Коряжма	764,0	338,8	224,1	-	-	43,1	71,7	267,2	-	-	-	-
Котлас	371,4	198,5	96,0	2,4	-	15,6	84,5	114,0	-	-	-	-
Новодвинск	386,4	166,2	102,1	0,1	-	43,1	20,9	145,3	-	-	-	-
Северодвинск	6448,0	2373,8	592,7	791,5	116,1	254,3	619,2	1750,5	-	-	-	-
Муниципальные районы:												
Вельский	53821,0	28355,1	16028,9	5959,3	1850,6	80,5	4435,7	20367,0	-	-	3762,1	3762,1
Верхнетоемский	4209,2	3882,2	329,1	1112,8	197,5	26,8	2216,0	1642,3	-	-	-	-
Вилегодский	8323,5	8137,2	5507,3	1125,8	231,7	27,2	1245,1	6068,5	-	-	-	-
Виноградовский	5669,2	3431,0	2003,3	276,3	17,3	18,6	1115,4	2315,5	-	-	-	-
Каргопольский	10521,4	10236,6	8175,3	406,5	335,4	38,6	1280,8	8895,8	-	-	-	-
Коношский	4474,3	4182,1	1843,5	138,8	91,7	30,6	2077,5	2087,2	-	-	-	-
Котласский	14087,1	10415,0	2492,1	4177,3	839,6	133,4	2772,6	4591,4	-	-	-	-
Красноборский	9143,7	8303,7	3854,5	1542,1	1226,4	16,2	1664,5	6639,2	-	-	-	-
Ленский	47377,5	9029,1	183,6	3549,8	1843,3	17,2	3435,1	1028,0	-	-	-	-
Лешуконский	3314,9	3193,4	104,7	688,4	22,4	4,2	2373,8	819,7	-	-	-	-
Мезенский	218921,2	3836,6	302,7	2231,3	703,6	4,9	594,2	2825,4	-	-	-	-
Няндомский	17460,2	5659,7	3794,6	570,3	396,3	42,3	856,2	4803,5	-	-	-	-
Онежский	7735,5	5737,4	1061,7	2357,8	712,5	43,4	1562,0	3947,4	-	-	-	-
Пинежский	14477,6	6282,7	1083,0	2104,3	589,6	25,4	2480,3	2133,4	-	-	-	-
Плесецкий	14165,5	12091,2	1162,3	3768,1	2253,8	70,7	4836,1	4134,1	-	-	-	-
Приморский	33657,7	7730,8	1671,6	3240,6	1215,7	324,6	1278,3	5926,2	-	-	1892,8	1132,3
Устьянский	16903,7	16450,7	13760,1	529,6	101,6	74,1	1985,3	14465,5	-	-	-	-
Холмогорский	33180,3	15156,8	3976,1	7261,3	2641,8	63,3	1214,2	9979,6	-	-	-	-
Шенкурский	6152,3	5757,3	3287,2	1503,5	43,1	35,5	888,1	4869,3	-	-	-	-
Муниципальные образования Ненецкого автономного округа:												
Городской округ												
Нарьян-Мар	2611284,6	30513,3	32,8	29460,0	982,0	0,3	38,1	30475,2	-	-	-	-
Муниципальный район												
Заполярный	12985072,9	6478,0	35,0	5040,3	1261,2	1,2	140,3	6337,6	-	-	-	-

¹⁾ По сельскохозяйственным организациям, крестьянским (фермерским) хозяйствам и индивидуальным предпринимателям.

2. ПЛОЩАДЬ ЗЕМЕЛЬ В СЕЛЬСКОХОЗЯЙСТВЕННЫХ ОРГАНИЗАЦИЯХ

(на 1 июля 2016 года; гектаров)

	Общая площадь земли	из нее сельскохозяйственные угодья	в том числе					Из общей площади сельскохозяйственных угодий фактически использовались	Мелиорированные земли			
			пашня	сенокосы	пастбища	многолетние насаждения	залежь		орошаемые сельскохозяйственные угодья	из них с фактически действующей оросительной системой	осушаемые сельскохозяйственные угодья	из них с фактически действующей осушительной сетью
Архангельская область	14821174,5	143787,9	49395,2	65740,0	14436,3	8,0	14208,4	108193,4	-	-	5654,9	4894,4
в том числе:												
Ненецкий автономный округ	14366079,8	36724,3	0,3	34479,0	2240,0	-	5,0	36719,3	-	-	-	-
Архангельская область без Ненецкого автономного округа	455094,7	107063,6	49394,9	31261,0	12196,3	8,0	14203,4	71474,1	-	-	5654,9	4894,4
Муниципальные образования Архангельской области:												
Городские округа:												
Архангельск	2,5	2,5	2,5	-	-	-	-	2,5	-	-	-	-
Коряжма	-	-	-	-	...	-	-	-	-
Котлас	-	-	-	-	...	-	-	-	-
Новодвинск	-	-	-	-	-	-	-	-	-	-	-	-
Северодвинск	-	-	-	-	-
Муниципальные районы:												
Вельский	48951,0	24637,4	14395,6	5213,5	1721,3	-	3307,0	17784,3	-	-	3762,1	3762,1
Верхнетоемский	-	...	-	-	...	-	-	-	-
Вилегодский	2947,9	2947,9	2298,1	639,8	10,0	-	-	2322,9	-	-	-	-
Виноградовский	4054,0	1945,0	1808,0	132,0	-	-	5,0	1940,0	-	-	-	-
Каргопольский	5996,7	5987,5	5987,5	-	-	-	-	5987,5	-	-	-	-
Коношский	-	-	-	...	-	-	-	-
Котласский	-	-	-	-
Красноборский	603,0	66,0	-	-	-	-	66,0	-	-	-	-	-
Ленский	46117,0	7916,0	-	3136,0	1730,0	-	3050,0	...	-	-	-	-
Лешуконский	210,0	210,0	-	210,0	-	-	-	210,0	-	-	-	-
Мезенский	217348,0	2335,0	91,0	1637,0	607,0	-	-	1918,0	-	-	-	-
Няндомский	15873,0	4360,0	3475,0	493,0	392,0	-	-	4360,0	-	-	-	-
Онежский	4648,1	3553,3	385,3	1706,0	546,0	-	916,0	2571,3	-	-	-	-
Пинежский	11789,0	3933,0	604,0	1544,0	563,0	-	1222,0	1042,0	-	-	-	-
Плесецкий	10916,9	9525,4	630,3	3122,8	2220,5	-	3551,8	2860,6	-	-	-	-
Приморский	28512,7	4660,3	718,6	2722,2	1185,5	-	34,0	4110,3	-	-	1892,8	1132,3
Устьянский	13355,0	13252,0	13057,0	-	47,0	-	148,0	13104,0	-	-	-	-
Холмогорский	30036,8	12657,1	3094,1	6932,0	2475,0	-	156,0	8538,1	-	-	-	-
Шенкурский	786,0	786,0	786,0	-	-	-	-	786,0	-	-	-	-
Муниципальные образования Ненецкого автономного округа:												
Городской округ												
Нарьян-Мар	2611146,4	30447,3	0,3	29460,0	982,0	-	5,0	30442,3	-	-	-	-
Муниципальный район												
Заполярный	11754933,4	6277,0	-	5019,0	1258,0	-	-	6277,0	-	-	-	-

3. ПЛОЩАДЬ ЗЕМЕЛЬ В КРЕСТЬЯНСКИХ (ФЕРМЕРСКИХ) ХОЗЯЙСТВАХ И У ИНДИВИДУАЛЬНЫХ ПРЕДПРИНИМАТЕЛЕЙ
(на 1 июля 2016 года; гектаров)

	Общая площадь земли	из нее сельскохозяйственные угодья	в том числе					Из общей площади сельскохозяйственных угодий фактически использовались	Мелиорированные земли	
			пашня	сенокосы	пастбища	многолетние насаждения	залежь		орошаемые сельскохозяйственные угодья	осушаемые сельскохозяйственные угодья
Архангельская область	1258111,8	27359,2	14947,0	6706,6	2869,4	4,9	2831,3	23891,3	-	-
в том числе:										
Ненецкий автономный округ	1229845,2	7,3	0,2	4,1	3,0	-	-	7,2	-	-
Архангельская область без Ненецкого автономного округа	28266,6	27351,9	14946,8	6702,5	2866,4	4,9	2831,3	23884,1	-	-
Муниципальные образования Архангельской области:										
Городские округа:										
Архангельск	4,2	4,1	-	4,0	-	0,1	-	4,1	-	-
Коряжма	-	-	-	-	-	-	-	-	-	-
Котлас	-	-	-	-	-	-	-	-	-	-
Новодвинск	-	-	-	-	...	-	-
Северодвинск	27,3	27,1	3,0	20,1	-	-	4,0	23,1	-	-
Муниципальные районы:										
Вельский	1704,8	1583,7	1035,0	420,7	117,5	-	10,5	1566,9	-	-
Верхнетоемский	1062,0	1031,2	49,3	638,7	181,7	-	161,5	845,7	-	-
Вилегодский	4069,5	4069,5	2909,6	175,2	217,6	-	767,1	3103,8	-	-
Виноградовский	-	-	-	-	-	-	-	-	-	-
Каргопольский	2546,2	2546,2	1947,2	35,0	330,0	-	234,0	2252,2	-	-
Коношский	1746,3	1714,3	1611,7	1,5	88,5	-	12,6	1684,3	-	-
Котласский	1257,7	1247,6	5,0	950,0	207,5	-	85,1	1012,5	-	-
Красноборский	7356,6	7335,0	3632,0	1481,6	1219,4	-	1002,0	6333,0	-	-
Ленский	12,7	12,7	4,1	4,2	4,4	-	-	12,7	-	-
Лешуконский	39,4	39,4	1,6	37,8	-	-	-	39,4	-	-
Мезенский	586,6	586,6	137,1	358,1	89,9	-	1,5	585,1	-	-
Няндомский	6,9	6,9	2,6	2,1	2,2	-	-	6,9	-	-
Онежский	1732,3	1094,4	469,2	429,6	163,4	-	32,2	900,2	-	-
Пинежский	170,2	170,2	122,6	42,0	5,6	-	-	170,2	-	-
Плесецкий	669,7	669,7	12,0	439,0	15,5	-	203,2	458,6	-	-
Приморский	576,4	535,6	64,7	419,0	20,3	4,8	26,8	498,5	-	-
Устьянский	327,2	326,2	244,9	48,9	17,6	-	14,8	311,4	-	-
Холмогорский	786,2	785,2	382,5	12,0	150,7	-	240,0	545,2	-	-
Шенкурский	3584,2	3566,1	2312,5	1183,0	34,6	-	36,0	3530,1	-	-
Муниципальные образования Ненецкого автономного округа:										
Городской округ										
Нарьян-Мар	1,2	-	-	-	-	-	-	-	-	-
Муниципальный район										
Заполярный	1229844,0	7,3	0,2	4,1	3,0	-	-	7,2	-	-

4. ПЛОЩАДЬ ЗЕМЕЛЬ В ХОЗЯЙСТВАХ НАСЕЛЕНИЯ

(на 1 июля 2016 года; гектаров)

	Общая площадь земли	из нее сельскохозяйственные угодья	в том числе				
			пашня	сенокосы	пастбища	многолетние насаждения	залежь
Архангельская область	49796,1	37483,5	7504,7	5397,2	367,8	1462,4	22751,4
в том числе:							
Ненецкий автономный округ	432,4	259,7	67,3	17,2	0,2	1,6	173,4
Архангельская область без Ненецкого автономного округа	49363,7	37223,8	7437,4	5380,0	367,6	1460,8	22578,0
Муниципальные образования Архангельской области:							
Городские округа:							
Архангельск	1152,5	686,8	139,9	1,7	0,1	39,9	505,2
Коряжма	763,6	338,4	223,7	-	-	43,1	71,7
Котлас	371,0	198,1	95,6	2,4	-	15,6	84,5
Новодвинск	386,2	166,0	101,9	0,1	-	43,1	20,9
Северодвинск	3170,5	1378,9	496,5	21,4	0,1	254,3	606,6
Муниципальные районы:							
Вельский	3165,2	2134,0	598,3	325,1	11,8	80,5	1118,2
Верхнетоемский	3103,2	2807,0	239,8	474,1	11,8	26,8	2054,5
Вилегодский	1306,1	1119,8	299,6	310,8	4,1	27,2	478,0
Виноградовский	1615,2	1486,0	195,3	144,3	17,3	18,6	1110,4
Каргопольский	1978,5	1702,9	240,6	371,5	5,4	38,6	1046,8
Коношский	2711,8	2451,6	231,3	121,6	3,2	30,6	2064,9
Котласский	3193,5	1907,0	559,7	220,3	53,1	125,4	948,5
Красноборский	1184,1	902,7	222,5	60,5	7,0	16,2	596,5
Ленский	1247,8	1100,4	179,5	409,6	108,9	17,2	385,1
Лешуконский	3065,5	2944,0	103,1	440,6	22,4	4,2	2373,8
Мезенский	986,6	915,0	74,6	236,2	6,7	4,9	592,7
Няндомский	1580,3	1292,8	317,0	75,2	2,1	42,3	856,2
Онежский	1355,1	1089,7	207,2	222,2	3,1	43,4	613,8
Пинежский	2518,4	2179,5	356,4	518,3	21,0	25,4	1258,3
Плесецкий	2578,9	1896,1	520,0	206,3	17,8	70,7	1081,1
Приморский	4568,6	2534,9	888,3	99,4	9,9	319,8	1217,5
Устьянский	3221,5	2872,5	458,2	480,7	37,0	74,1	1822,5
Холмогорский	2357,3	1714,5	499,5	317,3	16,1	63,3	818,2
Шенкурский	1782,1	1405,2	188,7	320,5	8,5	35,5	852,1
Муниципальные образования Ненецкого автономного округа:							
Городской округ							
Нарьян-Мар	137,0	66,0	32,5	-	-	0,3	33,1
Муниципальный район							
Заполярный	295,5	193,7	34,8	17,2	0,2	1,2	140,3

5. ПЛОЩАДЬ ЗЕМЕЛЬ В ЛИЧНЫХ ПОДСОБНЫХ И ДРУГИХ ИНДИВИДУАЛЬНЫХ ХОЗЯЙСТВАХ ГРАЖДАН ПО ВИДАМ ЗЕМЛЕПОЛЬЗОВАНИЯ

(на 1 июля 2016 года; гектаров)

	Общая площадь земли	из нее сельскохозяйственные угодья	в том числе					Из общей площади - площадь заброшенных земельных участков	
			пашня	сенокосы	пастбища	многолетние насаждения	залежь	всего	в процентах от общей площади земли
Архангельская область	39050,8	32568,0	5777,1	5397,2	367,8	762,5	20263,5	8983,9	23,0
в том числе:									
Ненецкий автономный округ	390,3	218,1	39,4	17,2	0,2	1,6	159,7	43,2	11,1
Архангельская область без Ненецкого автономного округа	38660,6	32350,0	5737,7	5380,0	367,6	760,9	20103,8	8940,7	23,1
Архангельской области:									
Городские округа:									
Архангельск	558,6	301,1	95,6	1,7	0,1	28,9	174,8	98,0	17,5
Коряжма	67,8	36,1	18,4	-	-	3,0	14,8	-	-
Котлас	371,0	198,1	95,6	2,4	-	15,6	84,5	13,9	3,8
Новодвинск	24,0	10,3	6,7	0,1	-	2,2	1,3	-	-
Северодвинск	178,2	123,3	38,9	21,4	0,1	15,0	48,0	18,0	10,1
Муниципальные районы:									
Вельский	2707,9	1960,0	509,4	325,1	11,8	64,8	1048,9	593,4	21,9
Верхнетоемский	3103,2	2807,0	239,8	474,1	11,8	26,8	2054,5	1287,9	41,5
Вилегодский	1277,1	1105,8	289,2	310,8	4,1	26,3	475,4	226,5	17,7
Виноградовский	1615,2	1486,0	195,3	144,3	17,3	18,6	1110,4	518,7	32,1
Каргопольский	1922,7	1665,9	233,8	371,5	5,4	34,6	1020,6	384,9	20,0
Коношский	2596,2	2432,7	225,1	121,6	3,2	29,1	2053,6	1614,7	62,2
Котласский	2066,7	1476,8	397,1	220,3	53,1	58,6	747,7	190,8	9,2
Красноборский	1184,1	902,7	222,5	60,5	7,0	16,2	596,5	237,5	20,1
Ленский	1241,1	1095,2	177,6	409,6	108,9	17,2	381,9	241,6	19,5
Лешуконский	3065,5	2944,0	103,1	440,6	22,4	4,2	2373,8	466,6	15,2
Мезенский	986,6	915,0	74,6	236,2	6,7	4,9	592,7	186,4	18,9
Няндомский	1397,1	1187,3	291,8	75,2	2,1	35,1	783,1	406,6	29,1
Онежский	1178,5	1022,5	191,5	222,2	3,1	32,8	572,9	346,3	29,4
Пинежский	2518,4	2179,5	356,4	518,3	21,0	25,4	1258,3	324,9	12,9
Плесецкий	2083,1	1684,2	423,9	206,3	17,8	51,2	984,9	277,4	13,3
Приморский	1341,5	945,6	422,5	99,4	9,9	81,7	332,1	119,0	8,9
Устьянский	3070,9	2766,6	444,3	480,7	37,0	71,6	1733,0	759,0	24,7
Холмогорский	2322,9	1698,8	495,7	317,3	16,1	61,6	808,1	242,5	10,4
Шенкурский	1782,1	1405,2	188,7	320,5	8,5	35,5	852,1	386,2	21,7
Муниципальные образования Ненецкого автономного округа:									
Городской округ									
Нарьян-Мар	103,3	32,8	12,5	-	-	0,3	20,0	9,5	9,2
Муниципальный район									
Заполярный	287,0	185,2	26,9	17,2	0,2	1,2	139,7	33,7	11,7

6. ПЛОЩАДЬ ЗЕМЕЛЬ ЛИЧНЫХ ПОДСОБНЫХ И ДРУГИХ ИНДИВИДУАЛЬНЫХ ХОЗЯЙСТВ ГРАЖДАН В СЕЛЬСКИХ ПОСЕЛЕНИЯХ ПО ВИДАМ ЗЕМЛЕПОЛЬЗОВАНИЯ
(на 1 июля 2016 года; гектаров)

	Общая площадь земли	из нее сельскохозяйственные угодья	в том числе					Из общей площади - площадь заброшенных земельных участков	
			пашня	сенокосы	пастбища	многолетние насаждения	залежь	всего	в процентах от общей площади земли
Архангельская область	32768,0	28042,5	4363,0	5127,7	360,2	535,3	17656,2	7793,9	23,8
в том числе:									
Ненецкий автономный округ	274,6	179,8	25,4	17,2	0,2	1,1	135,9	33,4	12,2
Архангельская область без Ненецкого автономного округа	32493,3	27862,7	4337,6	5110,5	360,1	534,2	17520,3	7760,5	23,9
Муниципальные районы:									
Вельский	2350,0	1746,6	400,4	324,9	11,8	48,3	961,2	557,8	23,7
Верхнетоемский	3103,2	2807,0	239,8	474,1	11,8	26,8	2054,5	1287,9	41,5
Вилегодский	1277,1	1105,8	289,2	310,8	4,1	26,3	475,4	226,5	17,7
Виноградовский	1419,2	1322,6	133,1	136,2	17,3	10,7	1025,4	465,9	32,8
Каргопольский	1783,9	1570,0	203,7	371,4	5,4	22,8	966,7	382,6	21,4
Коношский	1953,4	1836,2	151,1	120,9	3,2	16,2	1544,8	1236,5	63,3
Котласский	652,4	457,8	114,5	113,1	51,1	21,6	157,5	61,9	9,5
Красноборский	1184,1	902,7	222,5	60,5	7,0	16,2	596,5	237,5	20,1
Ленский	1076,7	957,3	135,2	393,9	108,9	13,0	306,3	180,9	16,8
Лешуконский	3065,5	2944,0	103,1	440,6	22,4	4,2	2373,8	466,6	15,2
Мезенский	770,7	717,2	44,3	184,8	4,3	2,4	481,4	134,1	17,4
Няндомский	900,0	801,9	94,1	50,8	1,8	23,6	631,6	324,2	36,0
Онежский	883,9	806,0	108,7	208,6	0,7	14,4	473,7	295,8	33,5
Пинежский	2518,4	2179,5	356,4	518,3	21,0	25,4	1258,3	324,9	12,9
Плесецкий	1449,1	1249,6	268,2	195,1	17,6	29,1	739,6	169,4	11,7
Приморский	1341,5	945,6	422,5	99,4	9,9	81,7	332,1	119,0	8,9
Устьянский	2719,4	2456,4	381,8	470,1	37,0	57,6	1509,8	666,2	24,5
Холмогорский	2322,9	1698,8	495,7	317,3	16,1	61,6	808,1	242,5	10,4
Шенкурский	1721,7	1357,6	173,3	319,9	8,5	32,3	823,7	380,4	22,1
Муниципальные образования Ненецкого автономного округа:									
Муниципальный район									
Заполярный	274,6	179,8	25,4	17,2	0,2	1,1	135,9	33,4	12,2

**7. ПЛОЩАДЬ ЗЕМЕЛЬ ЛИЧНЫХ ПОДСОБНЫХ И ДРУГИХ ИНДИВИДУАЛЬНЫХ ХОЗЯЙСТВ ГРАЖДАН В ГОРОДСКИХ ОКРУГАХ И В ГОРОДСКИХ ПОСЕЛЕНИЯХ ПО ВИДАМ
ЗЕМЛЕПОЛЬЗОВАНИЯ**
(на 1 июля 2016 года; гектаров)

	Общая площадь земли	из нее сельскохозяйственные угодья	в том числе					Из общей площади - площадь заброшенных земельных участков	
			пашня	сенокосы	пастбища	многолетние насаждения	залежь	всего	в процентах от общей площади земли
Архангельская область	6282,8	4525,6	1414,1	269,5	7,5	227,2	2607,2	1190,0	18,9
в том числе:									
Ненецкий автономный округ	115,6	38,3	14,0	-	-	0,5	23,7	9,8	8,5
Архангельская область без Ненецкого автономного округа	6167,2	4487,3	1400,1	269,5	7,5	226,7	2583,5	1180,1	19,1
Архангельской области:									
Городские округа:									
Архангельск	558,6	301,1	95,6	1,7	0,1	28,9	174,8	98,0	17,5
Коряжма	67,8	36,1	18,4	-	-	3,0	14,8	-	-
Котлас	371,0	198,1	95,6	2,4	-	15,6	84,5	13,9	3,8
Новодвинск	24,0	10,3	6,7	0,1	-	2,2	1,3	-	-
Северодвинск	178,2	123,3	38,9	21,4	0,1	15,0	48,0	18,0	10,1
Муниципальные районы:									
Вельский	357,9	213,4	109,1	0,2	-	16,5	87,7	35,6	9,9
Верхнетоемский	-	-	-	-	-	-	-	-	-
Вилегодский	-	-	-	-	-	-	-	-	-
Виноградовский	196,0	163,3	62,2	8,1	-	8,0	85,0	52,8	26,9
Каргопольский	138,8	95,9	30,1	0,1	-	11,9	53,8	2,2	1,6
Коношский	642,9	596,5	74,0	0,7	0,0	12,9	508,9	378,2	58,8
Котласский	1414,3	1019,0	282,6	107,3	2,0	37,0	590,2	128,9	9,1
Красноборский	-	-	-	-	-	-	-	-	-
Ленский	164,4	137,8	42,4	15,7	-	4,2	75,6	60,7	36,9
Лешуконский	-	-	-	-	-	-	-	-	-
Мезенский	215,9	197,8	30,3	51,4	2,3	2,5	111,3	52,3	24,2
Няндомский	497,2	385,5	197,7	24,4	0,3	11,5	151,6	82,4	16,6
Онежский	294,7	216,5	82,8	13,6	2,5	18,4	99,2	50,5	17,1
Пинежский	-	-	-	-	-	-	-	-	-
Плесецкий	633,9	434,6	155,7	11,2	0,3	22,1	245,3	108,0	17,0
Приморский	-	-	-	-	-	-	-	-	-
Устьянский	351,5	310,3	62,4	10,6	-	14,0	223,2	92,9	26,4
Холмогорский	-	-	-	-	-	-	-	-	-
Шенкурский	60,4	47,6	15,4	0,6	-	3,2	28,4	5,8	9,6
Муниципальные образования Ненецкого автономного округа:									
Городской округ									
Нарьян-Мар	103,3	32,8	12,5	-	-	0,3	20,0	9,5	9,2
Муниципальный район									
Заполярный	12,3	5,4	1,5	-	-	0,2	3,8	0,3	2,5

8. ПЛОЩАДЬ ЗЕМЕЛЬ ЛИЧНЫХ ПОДСОБНЫХ ХОЗЯЙСТВ ПО ВИДАМ ЗЕМЛЕПОЛЬЗОВАНИЯ

(на 1 июля 2016 года; гектаров)

	Общая площадь земли	из нее сельскохозяйственные угодья	в том числе					Из общей площади - площадь заброшенных земельных участков	
			пашня	сенокосы	пастбища	многолетние насаждения	залежь	всего	в процентах от общей площади земли
Архангельская область	36416,4	30853,2	5179,5	5298,2	367,4	659,6	19348,5	8649,2	23,8
в том числе:									
Ненецкий автономный округ	264,3	171,6	25,4	17,2	0,2	1,1	127,8	26,7	10,1
Архангельская область без Ненецкого автономного округа	36152,1	30681,5	5154,1	5281,0	367,2	658,6	19220,7	8622,5	23,9
Муниципальные образования Архангельской области:									
Городские округа:									
Архангельск	31,8	15,7	5,3	0,0	-	2,2	8,2	6,1	19,2
Коряжма	-	-	-	-	-	-	-	-	-
Котлас	171,4	88,2	45,5	1,3	-	6,4	35,0	6,2	3,6
Новодвинск	0,3	0,1	0,1	-	-	0,0	0,1	-	-
Северодвинск	146,3	103,5	30,4	19,5	0,0	11,9	41,8	15,5	10,6
Муниципальные районы:									
Вельский	2282,1	1699,7	391,6	321,5	11,8	47,7	927,1	531,8	23,3
Верхнетоемский	3085,8	2793,0	238,2	473,6	11,8	26,7	2042,7	1284,5	41,6
Вилегодский	1260,6	1091,1	287,8	305,8	4,1	26,0	467,3	223,7	17,7
Виноградовский	1613,0	1484,2	194,8	144,3	17,3	18,6	1109,2	518,1	32,1
Каргопольский	1865,0	1624,7	224,4	365,0	5,3	31,5	998,4	384,6	20,6
Коношский	2560,6	2405,3	218,2	121,2	3,2	27,5	2035,2	1602,9	62,6
Котласский	1656,6	1169,8	312,4	202,6	53,0	45,1	556,8	162,8	9,8
Красноборский	1183,7	902,5	222,4	60,5	7,0	16,2	596,4	237,4	20,1
Ленский	1235,3	1090,0	174,9	409,4	108,9	17,1	379,6	239,8	19,4
Лешуконский	3065,5	2944,0	103,1	440,6	22,4	4,2	2373,8	466,6	15,2
Мезенский	986,6	915,0	74,6	236,2	6,7	4,9	592,7	186,4	18,9
Няндомский	1219,8	1058,3	206,3	73,2	2,1	29,6	747,1	390,4	32,0
Онежский	1151,5	1002,2	183,7	220,5	3,1	31,3	563,6	342,0	29,7
Пинежский	2518,3	2179,4	356,4	518,3	21,0	25,4	1258,3	324,9	12,9
Плесецкий	1895,8	1536,2	384,5	185,3	17,8	44,7	904,0	235,1	12,4
Приморский	1314,2	924,8	419,5	96,6	9,9	81,0	317,9	111,2	8,5
Устьянский	2972,1	2684,0	424,6	474,4	37,0	67,9	1680,1	746,2	25,1
Холмогорский	2234,1	1627,8	484,5	294,7	16,1	61,0	771,4	231,4	10,4
Шенкурский	1701,7	1342,1	171,1	316,6	8,5	31,6	814,3	375,1	22,0
Муниципальные образования Ненецкого автономного округа:									
Городской округ									
Нарьян-Мар	-	-	-	-	-	-	-	-	-
Муниципальный район									
Заполярный	264,3	171,6	25,4	17,2	0,2	1,1	127,8	26,7	10,1

9. ПЛОЩАДЬ ЗЕМЕЛЬ ЛИЧНЫХ ПОДСОБНЫХ ХОЗЯЙСТВ В СЕЛЬСКИХ ПОСЕЛЕНИЯХ ПО ВИДАМ ЗЕМЛЕПОЛЬЗОВАНИЯ

(на 1 июля 2016 года; гектаров)

	Общая площадь земли	из нее сельскохозяйственные угодья	в том числе					Из общей площади - площадь заброшенных земельных участков	
			пашня	сенокосы	пастбища	многолетние насаждения	залежь	всего	в процентах от общей площади земли
Архангельская область	32070,4	27519,5	4236,5	5053,7	360,0	513,4	17355,9	7655,2	23,9
в том числе:									
Ненецкий автономный округ	264,0	171,5	25,3	17,2	0,2	1,1	127,7	26,7	10,1
Архангельская область без Ненецкого автономного округа	31806,3	27348,0	4211,2	5036,5	359,9	512,3	17228,2	7628,5	24,0
Муниципальные районы:									
Вельский	2256,8	1687,6	385,0	321,5	11,8	46,4	922,9	529,7	23,5
Верхнетоемский	3085,8	2793,0	238,2	473,6	11,8	26,7	2042,7	1284,5	41,6
Вилегодский	1260,6	1091,1	287,8	305,8	4,1	26,0	467,3	223,7	17,7
Виноградовский	1417,1	1320,9	132,6	136,2	17,3	10,6	1024,2	465,3	32,8
Каргопольский	1773,8	1561,2	202,8	364,9	5,3	22,7	965,5	382,4	21,6
Коношский	1948,6	1832,5	150,5	120,8	3,2	16,1	1541,9	1236,0	63,4
Котласский	463,1	332,8	64,6	107,3	51,0	12,3	97,6	41,7	9,0
Красноборский	1183,7	902,5	222,4	60,5	7,0	16,2	596,4	237,4	20,1
Ленский	1076,0	956,6	135,1	393,9	108,9	13,0	305,7	180,6	16,8
Лешуконский	3065,5	2944,0	103,1	440,6	22,4	4,2	2373,8	466,6	15,2
Мезенский	770,7	717,2	44,3	184,8	4,3	2,4	481,4	134,1	17,4
Няндомский	869,7	778,2	89,6	50,5	1,8	22,2	614,0	311,4	35,8
Онежский	883,8	806,0	108,6	208,6	0,7	14,4	473,7	295,8	33,5
Пинежский	2518,3	2179,4	356,4	518,3	21,0	25,4	1258,3	324,9	12,9
Плесецкий	1318,4	1141,8	244,8	177,7	17,6	24,7	677,0	136,9	10,4
Приморский	1314,2	924,8	419,5	96,6	9,9	81,0	317,9	111,2	8,5
Устьянский	2664,4	2408,6	370,3	463,8	37,0	55,4	1482,0	659,7	24,8
Холмогорский	2234,1	1627,8	484,5	294,7	16,1	61,0	771,4	231,4	10,4
Шенкурский	1701,7	1342,1	171,1	316,6	8,5	31,6	814,3	375,1	22,0
Муниципальные образования Ненецкого автономного округа:									
Муниципальный район									
Заполярный	264,0	171,5	25,3	17,2	0,2	1,1	127,7	26,7	10,1

10. ПЛОЩАДЬ ЗЕМЕЛЬ ЛИЧНЫХ ПОДСОБНЫХ ХОЗЯЙСТВ В ГОРОДСКИХ ОКРУГАХ И В ГОРОДСКИХ ПОСЕЛЕНИЯХ ПО ВИДАМ ЗЕМЛЕПОЛЬЗОВАНИЯ
(на 1 июля 2016 года; гектаров)

	Общая площадь земли	из нее сельскохозяйственные угодья	в том числе					Из общей площади - площадь заброшенных земельных участков	
			пашня	сенокосы	пастбища	многолетние насаждения	залежь	всего	в процентах от общей площади земли
Архангельская область	4346,0	3333,6	943,0	244,4	7,4	146,2	1992,6	994,1	22,9
в том числе:									
Ненецкий автономный округ	0,3	0,1	0,1	-	-	0,0	0,1	-	-
Архангельская область без Ненецкого автономного округа	4345,7	3333,5	942,9	244,4	7,4	146,2	1992,5	994,1	22,9
Муниципальные образования Архангельской области:									
Городские округа:									
Архангельск	31,8	15,7	5,3	0,0	-	2,2	8,2	6,1	19,2
Коряжма	-	-	-	-	-	-	-	-	-
Котлас	171,4	88,2	45,5	1,3	-	6,4	35,0	6,2	3,6
Новодвинск	0,3	0,1	0,1	-	-	0,0	0,1	-	-
Северодвинск	146,3	103,5	30,4	19,5	0,0	11,9	41,8	15,5	10,6
Муниципальные районы:									
Вельский	25,2	12,1	6,6	-	-	1,3	4,2	2,1	8,1
Верхнетоемский	-	-	-	-	-	-	-	-	-
Вилегодский	-	-	-	-	-	-	-	-	-
Виноградовский	196,0	163,3	62,2	8,1	-	8,0	85,0	52,8	26,9
Каргопольский	91,2	63,4	21,6	0,1	-	8,9	32,9	2,2	2,4
Коношский	612,0	572,9	67,7	0,5	0,0	11,4	493,3	366,9	59,9
Котласский	1193,5	837,0	247,8	95,3	2,0	32,8	459,1	121,1	10,1
Красноборский	-	-	-	-	-	-	-	-	-
Ленский	159,3	133,4	39,9	15,5	-	4,1	73,8	59,2	37,2
Лешуконский	-	-	-	-	-	-	-	-	-
Мезенский	215,9	197,8	30,3	51,4	2,3	2,5	111,3	52,3	24,2
Няндомский	350,1	280,1	116,7	22,7	0,3	7,4	133,1	79,0	22,6
Онежский	267,7	196,2	75,1	11,9	2,5	16,8	89,9	46,1	17,2
Пинежский	-	-	-	-	-	-	-	-	-
Плесецкий	577,4	394,4	139,7	7,5	0,3	20,0	226,9	98,2	17,0
Приморский	-	-	-	-	-	-	-	-	-
Устьянский	307,6	275,4	54,2	10,6	-	12,5	198,0	86,4	28,1
Холмогорский	-	-	-	-	-	-	-	-	-
Шенкурский	-	-	-	-	-	-	-	-	-
Муниципальные образования Ненецкого автономного округа:									
Городской округ									
Нарьян-Мар	-	-	-	-	-	-	-	-	-
Муниципальный район									
Заполярный	0,3	0,1	0,1	-	-	0,0	0,1	-	-

11. ПЛОЩАДЬ ЗЕМЕЛЬ НЕКОММЕРЧЕСКИХ ОБЪЕДИНЕНИЙ ГРАЖДАН
(на 1 июля 2016 года; гектаров)

	Общая площадь земли	из нее сельскохозяйственные угодья	в том числе			Из общей площади земель объединений - земли в пользовании граждан - членов объединений	Средний размер земельных участков в пользовании граждан - членов объединений
			пашня	многолетние насаждения	залежь		
Архангельская область	10745,3	4915,5	1727,6	700,0	2488,0	7217,7	0,076
в том числе:							
Ненецкий автономный округ	42,2	41,6	27,9	-	13,7	42,2	0,019
Архангельская область без Ненецкого автономного округа	10703,1	4873,9	1699,6	700,0	2474,2	7175,5	0,078
Муниципальные образования Архангельской области:							
Городские округа:							
Архангельск	593,9	385,7	44,2	11,0	330,5	495,2	0,102
Коряжма	695,9	302,3	205,3	40,1	56,9	481,9	0,071
Котлас	-	-	-	-	-	-	-
Новодвинск	362,2	155,7	95,2	40,9	19,6	263,1	0,064
Северодвинск	2992,3	1255,6	457,6	239,3	558,7	1795,2	0,074
Муниципальные районы:							
Вельский	457,3	173,9	88,9	15,7	69,3	260,0	0,080
Верхнетоемский	-	-	-	-	-	-	-
Вилегодский
Виноградовский	-	-	-	-	-	-	-
Каргопольский	55,8	37,0	6,8	4,0	26,2	42,7	0,085
Коношский	115,6	18,9	6,2	1,5	11,3	25,7	0,102
Котласский	1126,8	430,3	162,5	66,9	200,9	723,2	0,077
Красноборский	-	-	-	-	-	-	-
Ленский
Лешуконский	-	-	-	-	-	-	-
Мезенский	-	-	-	-	-	-	-
Няндомский	183,2	105,4	25,1	7,2	73,1	115,0	0,092
Онежский	176,6	67,2	15,7	10,6	40,9	134,7	0,071
Пинежский	-	-	-	-	-	-	-
Плесецкий	495,8	211,9	96,1	19,5	96,3	316,3	0,083
Приморский	3227,1	1589,2	465,8	238,1	885,4	2357,7	0,077
Устьянский	150,7	105,9	13,9	2,5	89,4	105,7	0,086
Холмогорский	34,4	15,7	3,9	1,7	10,1	23,6	0,092
Шенкурский	-	-	-	-	-	-	-
Муниципальные образования Ненецкого автономного округа:							
Городской округ							
Нарьян-Мар	33,7	33,1	20,0	-	13,1	33,7	0,020
Муниципальный район							
Заполярный	8,5	8,5	7,9	-	0,6	8,5	0,015

12. ПЛОЩАДЬ ЗЕМЕЛЬ САДОВОДЧЕСКИХ НЕКОММЕРЧЕСКИХ ОБЪЕДИНЕНИЙ ГРАЖДАН
(на 1 июля 2016 года; гектаров)

	Общая площадь земли	из нее сельскохозяйственные угодья	в том числе			Из общей площади земель объединений - земли в пользовании граждан - членов объединений	Средний размер земельных участков в пользовании граждан - членов объединений
			пашня	многолетние насаждения	залежь		
Архангельская область	10390,5	4748,5	1659,7	688,7	2400,1	7018,0	0,077
в том числе:							
Ненецкий автономный округ	-	-	-	-	-	-	-
Архангельская область без Ненецкого автономного округа	10390,5	4748,5	1659,7	688,7	2400,1	7018,0	0,077
Муниципальные образования Архангельской области:							
Городские округа:							
Архангельск	562,1	366,9	40,3	10,1	316,4	475,7	0,105
Коряжма	671,9	291,5	195,8	38,8	56,9	466,6	0,071
Котлас	-	-	-	-	-	-	-
Новодвинск	362,2	155,7	95,2	40,9	19,6	263,1	0,064
Северодвинск	2992,3	1255,6	457,6	239,3	558,7	1795,2	0,074
Муниципальные районы:							
Вельский	457,3	173,9	88,9	15,7	69,3	260,0	0,080
Верхнетоемский	-	-	-	-	-	-	-
Вилегодский
Виноградовский	-	-	-	-	-	-	-
Каргопольский	55,8	37,0	6,8	4,0	26,2	42,7	0,085
Коношский	31,3	16,9	6,0	1,5	9,5	23,7	0,094
Котласский	1126,8	430,3	162,5	66,9	200,9	723,2	0,077
Красноборский	-	-	-	-	-	-	-
Ленский
Лешуконский	-	-	-	-	-	-	-
Мезенский	-	-	-	-	-	-	-
Няндомский	183,2	105,4	25,1	7,2	73,1	115,0	0,092
Онежский	176,6	67,2	15,7	10,6	40,9	134,7	0,071
Пинежский	-	-	-	-	-	-	-
Плесецкий	495,8	211,9	96,1	19,5	96,3	316,3	0,083
Приморский	3054,6	1495,5	439,4	229,0	827,1	2237,0	0,076
Устьянский	150,7	105,9	13,9	2,5	89,4	105,7	0,086
Холмогорский	34,4	15,7	3,9	1,7	10,1	23,6	0,092
Шенкурский	-	-	-	-	-	-	-
Муниципальные образования Ненецкого автономного округа:							
Городской округ							
Нарьян-Мар	-	-	-	-	-	-	-
Муниципальный район							
Заполярный	-	-	-	-	-	-	-

13. ПЛОЩАДЬ ЗЕМЕЛЬ ОГОРОДНИЧЕСКИХ НЕКОММЕРЧЕСКИХ ОБЪЕДИНЕНИЙ ГРАЖДАН

(на 1 июля 2016 года; гектаров)

	Общая площадь земли	из нее сельскохозяйственные угодья	в том числе			Из общей площади земель объединений - земли в пользовании граждан - членов объединений	Средний размер земельных участков в пользовании граждан - членов объединений
			пашня	многолетние насаждения	залежь		
Архангельская область	98,0	71,2	41,3	2,1	27,8	77,0	0,028
в том числе:							
Ненецкий автономный округ	42,2	41,6	27,9	-	13,7	42,2	0,019
Архангельская область без Ненецкого автономного округа	55,8	29,6	13,4	2,1	14,1	34,8	0,069
Муниципальные образования Архангельской области:							
Городские округа:							
Архангельск	31,8	18,8	3,9	0,9	14,0	19,5	0,064
Коряжма	24,0	10,8	9,5	1,3	0,0	15,3	0,076
Котлас	-	-	-	-	-	-	-
Новодвинск	-	-	-	-	-	-	-
Северодвинск	-	-	-	-	-	-	-
Муниципальные районы:							
Вельский	-	-	-	-	-	-	-
Верхнетоемский	-	-	-	-	-	-	-
Вилегодский	-	-	-	-	-	-	-
Виноградовский	-	-	-	-	-	-	-
Каргопольский	-	-	-	-	-	-	-
Коношский	-	-	-	-	-	-	-
Котласский	-	-	-	-	-	-	-
Красноборский	-	-	-	-	-	-	-
Ленский	-	-	-	-	-	-	-
Лешуконский	-	-	-	-	-	-	-
Мезенский	-	-	-	-	-	-	-
Няндомский	-	-	-	-	-	-	-
Онежский	-	-	-	-	-	-	-
Пинежский	-	-	-	-	-	-	-
Плесецкий	-	-	-	-	-	-	-
Приморский	-	-	-	-	-	-	-
Устьянский	-	-	-	-	-	-	-
Холмогорский	-	-	-	-	-	-	-
Шенкурский	-	-	-	-	-	-	-
Муниципальные образования Ненецкого автономного округа:							
Городской округ							
Нарьян-Мар	33,7	33,1	20,0	-	13,1	33,7	0,020
Муниципальный район							
Заполярный	8,5	8,5	7,9	-	0,6	8,5	0,015

14. ПЛОЩАДЬ ЗЕМЕЛЬ ДАЧНЫХ НЕКОММЕРЧЕСКИХ ОБЪЕДИНЕНИЙ ГРАЖДАН

(на 1 июля 2016 года; гектаров)

	Общая площадь земли	из нее сельскохозяйственные угодья	в том числе			Из общей площади земель объединений - земли в пользовании граждан - членов объединений	Средний размер земельных участков в пользовании граждан - членов объединений
			пашня	многолетние насаждения	залежь		
Архангельская область	256,8	95,7	26,5	9,1	60,1	122,7	0,102
в том числе:							
Ненецкий автономный округ	-	-	-	-	-	-	-
Архангельская область без Ненецкого автономного округа	256,8	95,7	26,5	9,1	60,1	122,7	0,102
Муниципальные образования Архангельской области:							
Городские округа:							
Архангельск	-	-	-	-	-	-	-
Коряжма	-	-	-	-	-	-	-
Котлас	-	-	-	-	-	-	-
Новодвинск	-	-	-	-	-	-	-
Северодвинск	-	-	-	-	-	-	-
Муниципальные районы:							
Вельский	-	-	-	-	-	-	-
Верхнетоемский	-	-	-	-	-	-	-
Вилегодский	-	-	-	-	-	-	-
Виноградовский	-	-	-	-	-	-	-
Каргопольский	-	-	-	-	-	-	-
Коношский	-
Котласский	-	-	-	-	-	-	-
Красноборский	-	-	-	-	-	-	-
Ленский	-	-	-	-	-	-	-
Лешуконский	-	-	-	-	-	-	-
Мезенский	-	-	-	-	-	-	-
Няндомский	-	-	-	-	-	-	-
Онежский	-	-	-	-	-	-	-
Пинежский	-	-	-	-	-	-	-
Плесецкий	-	-	-	-	-	-	-
Приморский	172,5	93,7	26,3	9,1	58,3	120,7	0,100
Устьянский	-	-	-	-	-	-	-
Холмогорский	-	-	-	-	-	-	-
Шенкурский	-	-	-	-	-	-	-
Муниципальные образования Ненецкого автономного округа:							
Городской округ							
Нарьян-Мар	-	-	-	-	-	-	-
Муниципальный район							
Заполярный	-	-	-	-	-	-	-

СТРУКТУРА ЗЕМЕЛЬНЫХ РЕСУРСОВ

15. СТРУКТУРА СЕЛЬСКОХОЗЯЙСТВЕННЫХ УГОДИЙ ПО КАТЕГОРИЯМ ХОЗЯЙСТВ

(на 1 июля 2016; в процентах от общей площади сельскохозяйственных угодий в хозяйствах всех категорий)

	Сельскохозяйственные организации	в том числе			Крестьянские (фермерские) хозяйства и индивидуальные предприниматели	в том числе		Хозяйства населения
		сельскохозяйственные организации, не относящиеся к субъектам малого предпринимательства	малые предприятия	подсобные сельскохозяйственные предприятия несельскохозяйственных организаций		крестьянские (фермерские) хозяйства	индивидуальные предприниматели	
Архангельская область	68,9	38,0	30,7	0,2	13,1	11,7	1,4	18,0
в том числе:								
Ненецкий автономный округ	99,3	92,0	7,3	-	0,0	-	0,0	0,7
Архангельская область без Ненецкого автономного округа	62,4	26,4	35,8	0,2	15,9	14,2	1,7	21,7
Муниципальные образования Архангельской области:								
Городские округа:								
Архангельск	0,4	-	-	0,4	0,6	0,6	-	99,0
Коряжма	0,1	-	-	0,1	-	-	-	99,9
Котлас	0,2	-	-	0,2	-	-	-	99,8
Новодвинск	-	-	-	-	0,1	0,1	-	99,9
Северодвинск	40,8	39,1	1,7	-	1,1	1,1	0,0	58,1
Муниципальные районы:								
Вельский	86,9	55,4	31,2	0,3	5,6	5,6	-	7,5
Верхнетоемский	1,1	-	0,1	1,0	26,6	20,5	6,0	72,3
Вилегодский	36,2	-	35,9	0,3	50,0	49,9	0,1	13,8
Виноградовский	56,7	14,8	41,0	0,9	-	-	-	43,3
Каргопольский	58,5	-	58,5	-	24,9	3,1	21,8	16,6
Коношский	0,4	-	-	0,4	41,0	40,9	0,1	58,6
Котласский	69,7	25,2	44,6	-	12,0	10,1	1,9	18,3
Красноборский	0,8	-	0,8	-	88,3	87,7	0,6	10,9
Ленский	87,7	-	87,7	-	0,1	-	0,1	12,2
Лешуконский	6,6	-	6,6	-	1,2	0,5	0,7	92,2
Мезенский	60,9	35,3	25,6	-	15,3	15,2	0,1	23,8
Няндомский	77,0	16,7	60,4	-	0,1	0,1	-	22,8
Онежский	61,9	-	61,9	0,0	19,1	18,8	0,3	19,0
Пинежский	62,6	-	62,6	-	2,7	1,6	1,1	34,7
Плесецкий	78,8	25,8	51,9	1,1	5,5	5,5	0,0	15,7
Приморский	60,3	5,6	54,7	0,0	6,9	6,7	0,2	32,8
Устьянский	80,6	61,5	19,1	-	2,0	1,7	0,3	17,5
Холмогорский	83,5	63,3	20,0	0,2	5,2	5,2	0,0	11,3
Шенкурский	13,7	-	13,7	-	61,9	61,8	0,1	24,4
Муниципальные образования Ненецкого автономного округа:								
Городской округ								
Нарьян-Мар	99,8	99,8	-	-	-	-	-	0,2
Муниципальный район								
Заполярный	96,9	55,4	41,5	-	0,1	-	0,1	3,0

16. СТРУКТУРА СЕЛЬСКОХОЗЯЙСТВЕННЫХ УГОДИЙ В ХОЗЯЙСТВАХ ВСЕХ КАТЕГОРИЙ

(на 1 июля 2016; в процентах от общей площади сельскохозяйственных угодий)

	Сельскохозяйственные угодья					Из общей площади сельскохозяйственных угодий фактически использовались	Мелиорированные земли ¹⁾			
	Пашня	Сенокосы	Пастбища	Многолетние насаждения	Залежь		орошаемые сельскохозяйственные угодья	из них с фактически действующей оросительной системой	осушаемые сельскохозяйственные угодья	из них с фактически действующей осушительной сетью
Архангельская область	34,4	37,3	8,5	0,7	19,1	70,4	-	-	2,7	2,3
в том числе:										
Ненецкий автономный округ	0,2	93,3	6,1	0,0	0,5	99,5	-	-	-	-
Архангельская область без Ненецкого автономного округа	41,8	25,3	9,0	0,9	23,1	64,1	-	-	3,3	2,9
Муниципальные образования Архангельской области:										
Городские округа:										
Архангельск	20,5	0,8	0,0	5,8	72,9	27,1	-	-	-	-
Коряжма	66,1	-	-	12,7	21,1	78,9	-	-	-	-
Котлас	48,4	1,2	-	7,8	42,6	57,4	-	-	-	-
Новодвинск	61,4	0,0	-	25,9	12,6	87,4	-	-	-	-
Северодвинск	25,0	33,3	4,9	10,7	26,1	73,7	-	-	-	-
Муниципальные районы:										
Вельский	56,5	21,0	6,5	0,3	15,6	71,8	-	-	13,3	13,3
Верхнетоемский	8,5	28,7	5,1	0,7	57,1	42,3	-	-	-	-
Вилегодский	67,7	13,8	2,8	0,3	15,3	74,6	-	-	-	-
Виноградовский	58,4	8,1	0,5	0,5	32,5	67,5	-	-	-	-
Каргопольский	79,9	4,0	3,3	0,4	12,5	86,9	-	-	-	-
Коношский	44,1	3,3	2,2	0,7	49,7	49,9	-	-	-	-
Котласский	23,9	40,1	8,1	1,3	26,6	44,1	-	-	-	-
Красноборский	46,4	18,6	14,8	0,2	20,0	80,0	-	-	-	-
Ленский	2,0	39,3	20,4	0,2	38,0	11,4	-	-	-	-
Лешуконский	3,3	21,6	0,7	0,1	74,3	25,7	-	-	-	-
Мезенский	7,9	58,2	18,3	0,1	15,5	73,6	-	-	-	-
Няндомский	67,0	10,1	7,0	0,7	15,1	84,9	-	-	-	-
Онежский	18,5	41,1	12,4	0,8	27,2	68,8	-	-	-	-
Пинежский	17,2	33,5	9,4	0,4	39,5	34,0	-	-	-	-
Плесецкий	9,6	31,2	18,6	0,6	40,0	34,2	-	-	-	-
Приморский	21,6	41,9	15,7	4,2	16,5	76,7	-	-	24,5	14,6
Устьянский	83,6	3,2	0,6	0,5	12,1	87,9	-	-	-	-
Холмогорский	26,2	47,9	17,4	0,4	8,0	65,8	-	-	-	-
Шенкурский	57,1	26,1	0,7	0,6	15,4	84,6	-	-	-	-
Муниципальные образования Ненецкого автономного округа:										
Городской округ										
Нарьян-Мар	0,1	96,5	3,2	0,0	0,1	99,9	-	-	-	-
Муниципальный район										
Заполярный	0,5	77,8	19,5	0,0	2,2	97,8	-	-	-	-

¹⁾ По сельскохозяйственным организациям, крестьянским (фермерским) хозяйствам и индивидуальным предпринимателям.

17. СТРУКТУРА СЕЛЬСКОХОЗЯЙСТВЕННЫХ УГОДИЙ В СЕЛЬСКОХОЗЯЙСТВЕННЫХ ОРГАНИЗАЦИЯХ

(на 1 июля 2016 года; в процентах от общей площади сельскохозяйственных угодий)

	Сельскохозяйственные угодья					Из общей площади сельскохозяйственных угодий фактически использовались	Мелиорированные земли			
	Пашня	Сенокосы	Пастбища	Многолетние насаждения	Залежь		орошаемые сельскохозяйственные угодья	из них с фактически действующей оросительной системой	осушаемые сельскохозяйственные угодья	из них с фактически действующей осушительной сетью
Архангельская область	34,4	45,7	10,0	0,0	9,9	75,2	-	-	3,9	3,4
в том числе:										
Ненецкий автономный округ	0,0	93,9	6,1	-	0,0	100,0	-	-	-	-
Архангельская область без Ненецкого автономного округа	46,1	29,2	11,4	0,0	13,3	66,8	-	-	5,3	4,6
Муниципальные образования Архангельской области:										
Городские округа:										
Архангельск	100,0	-	-	-	-	100,0	-	-	-	-
Коряжма	100,0	-	-	-	-	100,0	-	-	-	-
Котлас	100,0	-	-	-	-	100,0	-	-	-	-
Новодвинск	-	-	-	-	-	-	-	-	-	-
Северодвинск	9,6	77,5	12,0	-	0,9	98,7	-	-	-	-
Муниципальные районы:										
Вельский	58,4	21,2	7,0	-	13,4	72,2	-	-	15,3	15,3
Верхнетоемский	90,9	-	9,1	-	-	100,0	-	-	-	-
Вилегодский	78,0	21,7	0,3	-	-	78,8	-	-	-	-
Виноградовский	93,0	6,8	-	-	0,3	99,7	-	-	-	-
Каргопольский	100,0	-	-	-	-	100,0	-	-	-	-
Коношский	3,1	96,9	-	-	-	100,0	-	-	-	-
Котласский	26,5	41,4	8,0	0,1	24,0	36,1	-	-	-	-
Красноборский	-	-	-	-	100,0	-	-	-	-	-
Ленский	-	39,6	21,9	-	38,5	3,8	-	-	-	-
Лешуконский	-	100,0	-	-	-	100,0	-	-	-	-
Мезенский	3,9	70,1	26,0	-	-	82,1	-	-	-	-
Няндомский	79,7	11,3	9,0	-	-	100,0	-	-	-	-
Онежский	10,8	48,0	15,4	-	25,8	72,4	-	-	-	-
Пинежский	15,4	39,3	14,3	-	31,1	26,5	-	-	-	-
Плесецкий	6,6	32,8	23,3	-	37,3	30,0	-	-	-	-
Приморский	15,4	58,4	25,4	-	0,7	88,2	-	-	40,6	24,3
Устьянский	98,5	-	0,4	-	1,1	98,9	-	-	-	-
Холмогорский	24,4	54,8	19,6	-	1,2	67,5	-	-	-	-
Шенкурский	100,0	-	-	-	-	100,0	-	-	-	-
Муниципальные образования Ненецкого автономного округа:										
Городской округ										
Нарьян-Мар	0,0	96,8	3,2	-	0,0	100,0	-	-	-	-
Муниципальный район										
Заполярный	-	80,0	20,0	-	-	100,0	-	-	-	-

18. СТРУКТУРА СЕЛЬСКОХОЗЯЙСТВЕННЫХ УГОДИЙ В КРЕСТЬЯНСКИХ (ФЕРМЕРСКИХ) ХОЗЯЙСТВАХ И У ИНДИВИДУАЛЬНЫХ ПРЕДПРИНИМАТЕЛЕЙ

(на 1 июля 2016 года; в процентах от общей площади сельскохозяйственных угодий)

	Сельскохозяйственные угодья					Из общей площади сельскохозяйственных угодий фактически использовались	Мелиорированные земли			
	Пашня	Сенокосы	Пастбища	Многолетние насаждения	Залежь		орошаемые сельскохозяйственные угодья	из них с фактически действующей оросительной системой	осушаемые сельскохозяйственные угодья	из них с фактически действующей осушительной сетью
Архангельская область	54,6	24,5	10,5	0,0	10,3	87,3	-	-	-	-
в том числе:										
Ненецкий автономный округ	2,7	56,2	41,1	-	-	98,6	-	-	-	-
Архангельская область без Ненецкого автономного округа	54,6	24,5	10,5	0,0	10,4	87,3	-	-	-	-
Муниципальные образования Архангельской области:										
Городские округа:										
Архангельск	-	97,6	-	2,4	-	100,0	-	-	-	-
Коряжма	-	-	-	-	-	-	-	-	-	-
Котлас	-	-	-	-	-	-	-	-	-	-
Новодвинск	100,0	-	-	-	-	100,0	-	-	-	-
Северодвинск	11,1	74,2	-	-	14,8	85,2	-	-	-	-
Муниципальные районы:										
Вельский	65,4	26,6	7,4	-	0,7	98,9	-	-	-	-
Верхнетоемский	4,8	61,9	17,6	-	15,7	82,0	-	-	-	-
Вилегодский	71,5	4,3	5,3	-	18,8	76,3	-	-	-	-
Виноградовский	-	-	-	-	-	-	-	-	-	-
Каргопольский	76,5	1,4	13,0	-	9,2	88,5	-	-	-	-
Коношский	94,0	0,1	5,2	-	0,7	98,3	-	-	-	-
Котласский	0,4	76,1	16,6	-	6,8	81,2	-	-	-	-
Красноборский	49,5	20,2	16,6	-	13,7	86,3	-	-	-	-
Ленский	32,3	33,1	34,6	-	-	100,0	-	-	-	-
Лешуконский	4,1	95,9	-	-	-	100,0	-	-	-	-
Мезенский	23,4	61,0	15,3	-	0,3	99,7	-	-	-	-
Няндомский	37,7	30,4	31,9	-	-	100,0	-	-	-	-
Онежский	42,9	39,3	14,9	-	2,9	82,3	-	-	-	-
Пинежский	72,0	24,7	3,3	-	-	100,0	-	-	-	-
Плесецкий	1,8	65,6	2,3	-	30,3	68,5	-	-	-	-
Приморский	12,1	78,2	3,8	0,9	5,0	93,1	-	-	-	-
Устьянский	75,1	15,0	5,4	-	4,5	95,5	-	-	-	-
Холмогорский	48,7	1,5	19,2	-	30,6	69,4	-	-	-	-
Шенкурский	64,8	33,2	1,0	-	1,0	99,0	-	-	-	-
Муниципальные образования Ненецкого автономного округа:										
Городской округ										
Нарьян-Мар	-	-	-	-	-	-	-	-	-	-
Муниципальный район										
Заполярный	2,7	56,2	41,1	-	-	98,6	-	-	-	-

19. СТРУКТУРА СЕЛЬСКОХОЗЯЙСТВЕННЫХ УГОДИЙ В ЛИЧНЫХ ПОДСОБНЫХ И ДРУГИХ ИНДИВИДУАЛЬНЫХ ХОЗЯЙСТВАХ ГРАЖДАН
(на 1 июля 2016 года; в процентах от общей площади сельскохозяйственных угодий)

	Пашня	Сенокосы	Пастбища	Многолетние насаждения	Залежь
Архангельская область	17,7	16,6	1,1	2,3	62,2
в том числе:					
Ненецкий автономный округ	18,1	7,9	0,1	0,7	73,2
Архангельская область без Ненецкого автономного округа	17,7	16,6	1,1	2,4	62,1
Муниципальные образования Архангельской области:					
Городские округа:					
Архангельск	31,8	0,6	0,0	9,6	58,0
Коряжма	50,9	-	-	8,2	40,9
Котлас	48,3	1,2	-	7,9	42,6
Новодвинск	64,9	0,8	-	21,3	13,0
Северодвинск	31,5	17,4	0,1	12,1	38,9
Муниципальные районы:					
Вельский	26,0	16,6	0,6	3,3	53,5
Верхнетоемский	8,5	16,9	0,4	1,0	73,2
Вилегодский	26,2	28,1	0,4	2,4	43,0
Виноградовский	13,1	9,7	1,2	1,3	74,7
Каргопольский	14,0	22,3	0,3	2,1	61,3
Коношский	9,3	5,0	0,1	1,2	84,4
Котласский	26,9	14,9	3,6	4,0	50,6
Красноборский	24,7	6,7	0,8	1,8	66,1
Ленский	16,2	37,4	9,9	1,6	34,9
Лешуконский	3,5	15,0	0,8	0,1	80,6
Мезенский	8,1	25,8	0,7	0,5	64,8
Няндомский	24,6	6,3	0,2	3,0	66,0
Онежский	18,7	21,7	0,3	3,2	56,0
Пинежский	16,4	23,8	1,0	1,2	57,7
Плесецкий	25,2	12,3	1,1	3,0	58,5
Приморский	44,7	10,5	1,0	8,6	35,1
Устьянский	16,1	17,4	1,3	2,6	62,6
Холмогорский	29,2	18,7	0,9	3,6	47,6
Шенкурский	13,4	22,8	0,6	2,5	60,6
Муниципальные образования Ненецкого автономного округа:					
Городской округ					
Нарьян-Мар	38,1	-	-	1,0	60,9
Муниципальный район					
Заполярный	14,5	9,3	0,1	0,7	75,4

20. СТРУКТУРА ОБЩЕЙ ЗЕМЕЛЬНОЙ ПЛОЩАДИ ПО ВИДАМ ИСПОЛЬЗОВАНИЯ В ЛИЧНЫХ ПОДСОБНЫХ И ДРУГИХ ИНДИВИДУАЛЬНЫХ ХОЗЯЙСТВАХ ГРАЖДАН
(на 1 июля 2016 года; в процентах от общей земельной площади)

	Из общей земельной площади занято под						Неиспользуемая площадь
	постройки, сооружения, дорожки	газоны, цветы и декоративные насаждения	площадь посевов сельскохозяйственных культур	площадь паров	сенокосы и пастбища	многолетние насаждения	
Архангельская область	8,2	8,4	13,7	1,1	14,8	2,0	51,9
в том числе:							
Ненецкий автономный округ	38,1	6,0	10,0	0,1	4,5	0,4	40,9
Архангельская область без Ненецкого автономного округа	7,9	8,4	13,7	1,1	14,9	2,0	52,0
Муниципальные образования Архангельской области:							
Городские округа:							
Архангельск	19,7	26,4	17,1	-	0,3	5,2	31,3
Коряжма	26,6	20,1	23,2	3,9	-	4,4	21,8
Котлас	24,1	22,5	24,9	0,8	0,7	4,2	22,8
Новодвинск	41,1	15,8	26,8	1,2	0,3	9,2	5,6
Северодвинск	15,4	15,4	20,1	1,7	12,0	8,4	26,9
Муниципальные районы:							
Вельский	9,2	18,4	18,1	0,7	12,4	2,4	38,7
Верхнетоемский	3,6	6,0	7,2	0,6	15,7	0,9	66,2
Вилегодский	6,6	6,8	19,3	3,3	24,7	2,1	37,2
Виноградовский	5,4	2,6	11,8	0,3	10,0	1,2	68,7
Каргопольский	7,1	6,3	11,3	0,8	19,6	1,8	53,1
Коношский	3,2	3,1	8,1	0,6	4,8	1,1	79,1
Котласский	6,5	22,1	17,6	1,6	13,2	2,8	36,2
Красноборский	20,7	3,1	16,9	1,8	5,7	1,4	50,4
Ленский	8,2	3,6	13,4	0,9	41,8	1,4	30,8
Лешуконский	1,1	2,8	2,5	0,9	15,1	0,1	77,4
Мезенский	6,8	0,4	7,6	0,0	24,6	0,5	60,1
Няндомский	7,7	7,3	20,4	0,5	5,5	2,5	56,1
Онежский	9,1	4,2	15,8	0,4	19,1	2,8	48,6
Пинежский	7,8	5,6	13,0	1,2	21,4	1,0	50,0
Плесецкий	9,3	9,8	18,3	2,0	10,8	2,5	47,3
Приморский	10,8	18,7	29,3	2,2	8,2	6,1	24,8
Устьянский	7,4	2,5	13,1	1,4	16,9	2,3	56,4
Холмогорский	12,6	14,3	19,5	1,8	14,4	2,7	34,8
Шенкурский	10,5	10,7	10,1	0,4	18,5	2,0	47,8
Муниципальные образования Ненецкого автономного округа:							
Городской округ							
Нарьян-Мар	66,3	1,9	12,0	0,1	-	0,3	19,4
Муниципальный район							
Заполярный	28,0	7,4	9,2	0,1	6,1	0,4	48,7

**21. СТРУКТУРА ОБЩЕЙ ЗЕМЕЛЬНОЙ ПЛОЩАДИ ПО ВИДАМ ИСПОЛЬЗОВАНИЯ В ЛИЧНЫХ ПОДСОБНЫХ И ДРУГИХ ИНДИВИДУАЛЬНЫХ ХОЗЯЙСТВАХ ГРАЖДАН
В СЕЛЬСКИХ ПОСЕЛЕНИЯХ**

(на 1 июля 2016 года; в процентах от общей земельной площади)

	Из общей земельной площади занято под						Неиспользуемая площадь
	постройки, сооружения, дорожки	газоны, цветы и декоративные насаждения	площадь посевов сельскохозяйственных культур	площадь паров	сенокосы и пастбища	многолетние насаждения	
Архангельская область	7,3	7,2	12,2	1,2	16,7	1,6	53,9
в том числе:							
Ненецкий автономный округ	27,1	7,4	9,1	0,1	6,3	0,4	49,5
Архангельская область без Ненецкого автономного округа	7,1	7,2	12,2	1,2	16,8	1,6	53,9
Муниципальные районы:							
Вельский	9,0	16,6	16,2	0,8	14,3	2,1	40,9
Верхнетоемский	3,6	6,0	7,2	0,6	15,7	0,9	66,2
Вилегодский	6,6	6,8	19,3	3,3	24,7	2,1	37,2
Виноградовский	4,0	2,8	9,0	0,3	10,8	0,8	72,3
Каргопольский	5,8	6,2	10,6	0,8	21,1	1,3	54,2
Коношский	2,6	3,4	6,9	0,8	6,4	0,8	79,1
Котласский	6,0	23,8	15,2	2,4	25,2	3,3	24,1
Красноборский	20,7	3,1	16,9	1,8	5,7	1,4	50,4
Ленский	7,3	3,8	11,5	1,0	46,7	1,2	28,5
Лешуконский	1,1	2,8	2,5	0,9	15,1	0,1	77,4
Мезенский	6,5	0,4	5,7	0,0	24,5	0,3	62,5
Няндомский	6,2	4,7	9,8	0,7	5,8	2,6	70,2
Онежский	5,5	3,3	11,7	0,6	23,7	1,6	53,6
Пинежский	7,8	5,6	13,0	1,2	21,4	1,0	50,0
Плесецкий	9,1	4,7	16,1	2,4	14,7	2,0	51,0
Приморский	10,8	18,7	29,3	2,2	8,2	6,1	24,8
Устьянский	7,1	2,6	12,7	1,4	18,6	2,1	55,5
Холмогорский	12,6	14,3	19,5	1,8	14,4	2,7	34,8
Шенкурский	10,2	10,9	9,6	0,4	19,1	1,9	47,8
Муниципальные образования Ненецкого автономного округа:							
Муниципальный район							
Заполярный	27,1	7,4	9,1	0,1	6,3	0,4	49,5

**22. СТРУКТУРА ОБЩЕЙ ЗЕМЕЛЬНОЙ ПЛОЩАДИ ПО ВИДАМ ИСПОЛЬЗОВАНИЯ В ЛИЧНЫХ ПОДСОБНЫХ И ДРУГИХ ИНДИВИДУАЛЬНЫХ ХОЗЯЙСТВАХ ГРАЖДАН
В ГОРОДСКИХ ОКРУГАХ И В ГОРОДСКИХ ПОСЕЛЕНИЯХ**

(на 1 июля 2016 года; в процентах от общей земельной площади)

	Из общей земельной площади занято под						Неиспользуемая площадь
	постройки, сооружения, дорожки	газоны, цветы и декоративные насаждения	площадь посевов сельскохозяйственных культур	площадь паров	сенокосы и пастбища	многолетние насаждения	
Архангельская область	12,9	15,0	21,8	0,7	4,4	3,6	41,5
в том числе:							
Ненецкий автономный округ	64,2	2,7	12,0	0,1	-	0,4	20,5
Архангельская область без Ненецкого автономного округа	12,0	15,3	22,0	0,7	4,5	3,7	41,9
Муниципальные образования Архангельской области:							
Городские округа:							
Архангельск	19,7	26,4	17,1	-	0,3	5,2	31,3
Коряжма	26,6	20,1	23,2	3,9	-	4,4	21,8
Котлас	24,1	22,5	24,9	0,8	0,7	4,2	22,8
Новодвинск	41,1	15,8	26,8	1,2	0,3	9,2	5,6
Северодвинск	15,4	15,4	20,1	1,7	12,0	8,4	26,9
Муниципальные районы:							
Вельский	10,1	30,3	30,3	0,2	0,1	4,6	24,5
Верхнетоемский	-	-	-	-	-	-	-
Вилегодский	-	-	-	-	-	-	-
Виноградовский	15,7	1,0	31,5	0,3	4,1	4,1	43,4
Каргопольский	23,0	7,9	20,8	0,9	0,0	8,6	38,8
Коношский	5,0	2,2	11,5	0,0	0,1	2,0	79,2
Котласский	6,7	21,3	18,7	1,3	7,7	2,6	41,7
Красноборский	-	-	-	-	-	-	-
Ленский	14,0	2,2	25,8	-	9,6	2,5	46,0
Лешуконский	-	-	-	-	-	-	-
Мезенский	8,0	0,3	14,0	0,0	24,9	1,2	51,6
Няндомский	10,5	12,0	39,6	0,1	5,0	2,3	30,5
Онежский	19,7	6,8	28,0	0,1	5,5	6,2	33,7
Пинежский	-	-	-	-	-	-	-
Плесецкий	9,8	21,7	23,5	1,1	1,8	3,5	38,7
Приморский	-	-	-	-	-	-	-
Устьянский	9,5	2,2	15,9	1,8	3,0	4,0	63,5
Холмогорский	-	-	-	-	-	-	-
Шенкурский	18,5	2,6	25,1	0,4	1,0	5,4	47,0
Муниципальные образования Ненецкого автономного округа:							
Городской округ							
Нарьян-Мар	66,3	1,9	12,0	0,1	-	0,3	19,4
Муниципальный район							
Заполярный	47,2	8,9	12,1	-	-	1,4	30,5

23. СТРУКТУРА ПЛОЩАДИ ЗЕМЕЛЬНЫХ УЧАСТКОВ ПО ВИДАМ ИСПОЛЬЗОВАНИЯ В НЕКОММЕРЧЕСКИХ ОБЪЕДИНЕНИЯХ ГРАЖДАН¹⁾
(на 1 июля 2016 года; в процентах от общей земельной площади участков граждан)

	Из общей земельной площади участков занято под				Неиспользуемая площадь
	постройки, сооружения, дорожки	газоны и декоративные насаждения	посевы сельскохозяйственных культур	многолетние насаждения	
Архангельская область	18,5	24,1	31,4	12,7	13,3
в том числе:					
Ненецкий автономный округ	1,9	-	95,1	-	3,0
Архангельская область без Ненецкого автономного округа	18,6	24,2	31,1	12,8	13,3
Муниципальные образования Архангельской области:					
Городские округа:					
Архангельск	13,6	29,9	17,6	4,4	34,6
Коряжма	13,0	29,1	48,2	9,4	0,3
Котлас	-	-	-	-	-
Новодвинск	23,4	19,3	37,9	16,3	3,2
Северодвинск	25,4	15,1	34,3	17,9	7,3
Муниципальные районы:					
Вельский	12,7	30,9	40,0	7,1	9,3
Верхнетоемский	-	-	-	-	-
Вилегодский	33,9	20,7	37,9	3,3	4,1
Виноградовский	-	-	-	-	-
Каргопольский	8,4	37,4	23,7	13,8	16,7
Коношский	5,8	31,7	34,5	8,2	19,8
Котласский	13,4	40,2	29,8	12,3	4,3
Красноборский	-	-	-	-	-
Ленский	18,5	13,3	45,4	1,7	21,1
Лешуконский	-	-	-	-	-
Мезенский	-	-	-	-	-
Няндомский	15,3	11,0	35,1	10,1	28,5
Онежский	44,1	20,4	15,0	10,1	10,5
Пинежский	-	-	-	-	-
Плесецкий	13,7	32,4	42,4	8,6	3,0
Приморский	16,8	23,9	24,5	12,5	22,4
Устьянский	8,4	3,7	41,2	7,4	39,3
Холмогорский	14,0	35,0	24,3	10,6	16,2
Шенкурский	-	-	-	-	-
Муниципальные образования Ненецкого автономного округа:					
Городской округ					
Нарьян-Мар	2,5	-	93,3	-	4,1
Муниципальный район					
Заполярный	-	-	100,0	-	-

¹⁾ По освоенным земельным участкам.

24. СТРУКТУРА ПЛОЩАДИ ЗЕМЕЛЬНЫХ УЧАСТКОВ ПО ВИДАМ ИСПОЛЬЗОВАНИЯ В САДОВОДЧЕСКИХ НЕКОММЕРЧЕСКИХ ОБЪЕДИНЕНИЯХ ГРАЖДАН¹⁾
(на 1 июля 2016 года; в процентах от общей земельной площади участков граждан)

	Из общей земельной площади участков занято под				Неиспользуемая площадь
	постройки, сооружения, дорожки	газоны и декоративные насаждения	посевы сельскохозяйственных культур	многолетние насаждения	
Архангельская область	18,6	24,4	31,0	12,9	13,1
в том числе:					
Ненецкий автономный округ	-	-	-	-	-
Архангельская область без Ненецкого автономного округа	18,6	24,4	31,0	12,9	13,1
Муниципальные образования Архангельской области:					
Городские округа:					
Архангельск	14,0	31,1	16,7	4,2	34,0
Коряжма	12,7	29,9	47,7	9,5	0,3
Котлас	-	-	-	-	-
Новодвинск	23,4	19,3	37,9	16,3	3,2
Северодвинск	25,4	15,1	34,3	17,9	7,3
Муниципальные районы:					
Вельский	12,7	30,9	40,0	7,1	9,3
Верхнетоемский	-	-	-	-	-
Вилегодский	33,9	20,7	37,9	3,3	4,1
Виноградовский	-	-	-	-	-
Каргопольский	8,4	37,4	23,7	13,8	16,7
Коношский	6,5	35,7	37,6	9,2	11,0
Котласский	13,4	40,2	29,8	12,3	4,3
Красноборский	-	-	-	-	-
Ленский	18,5	13,3	45,4	1,7	21,1
Лешуконский	-	-	-	-	-
Мезенский	-	-	-	-	-
Няндомский	15,3	11,0	35,1	10,1	28,5
Онежский	44,1	20,4	15,0	10,1	10,5
Пинежский	-	-	-	-	-
Плесецкий	13,7	32,4	42,4	8,6	3,0
Приморский	16,7	24,1	24,2	12,6	22,4
Устьянский	8,4	3,7	41,2	7,4	39,3
Холмогорский	14,0	35,0	24,3	10,6	16,2
Шенкурский	-	-	-	-	-
Муниципальные образования Ненецкого автономного округа:					
Городской округ					
Нарьян-Мар	-	-	-	-	-
Муниципальный район					
Заполярный	-	-	-	-	-

¹⁾ По освоенным земельным участкам.

25. СТРУКТУРА ПЛОЩАДИ ЗЕМЕЛЬНЫХ УЧАСТКОВ ПО ВИДАМ ИСПОЛЬЗОВАНИЯ В ОГОРОДНИЧЕСКИХ НЕКОММЕРЧЕСКИХ ОБЪЕДИНЕНИЯХ ГРАЖДАН¹⁾

(на 1 июля 2016 года; в процентах от общей земельной площади участков граждан)

	Из общей земельной площади занято под				Неиспользуемая площадь
	постройки, сооружения, дорожки	газоны и декоративные насаждения	посевы сельскохозяйственных культур	многолетние насаждения	
Архангельская область	7,6	2,8	75,1	3,9	10,6
в том числе:					
Ненецкий автономный округ	1,9	-	95,1	-	3,0
Архангельская область без Ненецкого автономного округа	14,2	6,0	52,2	8,3	19,3
Муниципальные образования Архангельской области:					
Городские округа:					
Архангельск	4,1	3,0	37,3	8,2	47,4
Коряжма	21,1	8,0	62,4	8,4	-
Котлас	-	-	-	-	-
Новодвинск	-	-	-	-	-
Северодвинск	-	-	-	-	-
Муниципальные районы:					
Вельский	-	-	-	-	-
Верхнетоемский	-	-	-	-	-
Вилегодский	-	-	-	-	-
Виноградовский	-	-	-	-	-
Каргопольский	-	-	-	-	-
Коношский	-	-	-	-	-
Котласский	-	-	-	-	-
Красноборский	-	-	-	-	-
Ленский	-	-	-	-	-
Лешуконский	-	-	-	-	-
Мезенский	-	-	-	-	-
Няндомский	-	-	-	-	-
Онежский	-	-	-	-	-
Пинежский	-	-	-	-	-
Плесецкий	-	-	-	-	-
Приморский	-	-	-	-	-
Устьянский	-	-	-	-	-
Холмогорский	-	-	-	-	-
Шенкурский	-	-	-	-	-
Муниципальные образования Ненецкого автономного округа:					
Городской округ					
Нарьян-Мар	2,5	-	93,3	-	4,1
Муниципальный район					
Заполярный	-	-	100,0	-	-

¹⁾ По освоенным земельным участкам.

26. СТРУКТУРА ПЛОЩАДИ ЗЕМЕЛЬНЫХ УЧАСТКОВ ПО ВИДАМ ИСПОЛЬЗОВАНИЯ В ДАЧНЫХ НЕКОММЕРЧЕСКИХ ОБЪЕДИНЕНИЯХ ГРАЖДАН¹⁾

(на 1 июля 2016 года; в процентах от общей земельной площади участков граждан)

	Из общей земельной площади занято под				Неиспользуемая площадь
	постройки, сооружения, дорожки	газоны и декоративные насаждения	посевы сельскохозяйственных культур	многолетние насаждения	
Архангельская область	18,0	17,7	30,2	10,4	23,8
в том числе:					
Ненецкий автономный округ	-	-	-	-	-
Архангельская область без Ненецкого автономного округа	18,0	17,7	30,2	10,4	23,8
Муниципальные образования Архангельской области:					
Городские округа:					
Архангельск	-	-	-	-	-
Коряжма	-	-	-	-	-
Котлас	-	-	-	-	-
Новодвинск	-	-	-	-	-
Северодвинск	-	-	-	-	-
Муниципальные районы:					
Вельский	-	-	-	-	-
Верхнетоемский	-	-	-	-	-
Вилегодский	-	-	-	-	-
Виноградовский	-	-	-	-	-
Каргопольский	-	-	-	-	-
Коношский	-	-	10,0	-	90,0
Котласский	-	-	-	-	-
Красноборский	-	-	-	-	-
Ленский	-	-	-	-	-
Лешуконский	-	-	-	-	-
Мезенский	-	-	-	-	-
Няндомский	-	-	-	-	-
Онежский	-	-	-	-	-
Пинежский	-	-	-	-	-
Плесецкий	-	-	-	-	-
Приморский	18,4	18,1	30,6	10,6	22,3
Устьянский	-	-	-	-	-
Холмогорский	-	-	-	-	-
Шенкурский	-	-	-	-	-
Муниципальные образования Ненецкого автономного округа:					
Городской округ					
Нарьян-Мар	-	-	-	-	-
Муниципальный район					
Заполярный	-	-	-	-	-

¹⁾ По освоенным земельным участкам.

ГРУППИРОВКИ ОБЪЕКТОВ ПЕРЕПИСИ ПО РАЗМЕРУ ЗЕМЕЛЬНОЙ ПЛОЩАДИ

27. ГРУППИРОВКА СЕЛЬСКОХОЗЯЙСТВЕННЫХ ОРГАНИЗАЦИЙ ПО РАЗМЕРУ ЗЕМЕЛЬНОЙ ПЛОЩАДИ

	Сельскохозяйственные организации, имевшие земельную площадь, га:															Сельскохозяйственные организации, не имевшие земельной площади	Итого	
	до 4,1	4,1 - 10	10,1 - 20	20,1 - 50	50,1 - 100	100,1 - 200	200,1 - 500	500,1 - 1500	1500,1 - 3000	3000,1 - 4000	4000,1 - 6000	6000,1 - 10000	10000,1 - 40000	свыше 40000	всего			
Архангельская область																		
Число организаций, единиц	17	3	4	5	2	6	18	21	13	3	9	5	9	22	137	12	149	
в процентах от общего числа организаций	11,4	2,0	2,7	3,4	1,3	4,0	12,1	14,1	8,7	2,0	6,0	3,4	6,0	14,8	91,9	8,1	100	
в процентах от числа организаций, имеющих землю	12,4	2,2	2,9	3,6	1,5	4,4	13,1	15,3	9,5	2,2	6,6	3,6	6,6	16,1	100	x	x	
Общая площадь земли, га	25,5	19,7	57,2	181,9	191,1	924,4	6164,7	18602,0	28106,8	9973,6	44358,5	42848,8	135627,0	16470375,7	16757456,9	x	16757456,9	
в процентах от общей площади земли	0,0	0,0	0,0	0,0	0,0	0,0	0,0	0,1	0,2	0,1	0,3	0,3	0,8	98,3	100	x	100	
в среднем на одну организацию, га	1,5	6,6	14,3	36,4	95,6	154,1	342,5	885,8	2162,1	3324,5	4928,7	8569,8	15069,7	748653,4	122317,2	x	112466,2	
в том числе:																		
<i>Ненецкий автономный округ</i>																		
Число организаций, единиц	1	-	1	-	-	1	-	-	-	-	-	1	1	21	26	2	28	
в процентах от общего числа организаций	3,6	-	3,6	-	-	3,6	-	-	-	-	-	3,6	3,6	75,0	92,9	7,1	100	
в процентах от числа организаций, имеющих землю	3,8	-	3,8	-	-	3,8	-	-	-	-	-	3,8	3,8	80,8	100	x	x	
Общая площадь земли, га	2,5	-	17,0	-	-	190,0	-	-	-	-	-	8038,0	24913,0	16269201,7	16302362,2	x	16302362,2	
в процентах от общей площади земли	0,0	-	0,0	-	-	0,0	-	-	-	-	-	0,0	0,2	99,8	100	x	100	
в среднем на одну организацию, га	2,5	-	17,0	-	-	190,0	-	-	-	-	-	8038,0	24913,0	774723,9	627013,9	x	582227,2	
<i>Архангельская область без Ненецкого автономного округа</i>																		
Число организаций, единиц	16	3	3	5	2	5	18	21	13	3	9	4	8	1	111	10	121	
в процентах от общего числа организаций	13,2	2,5	2,5	4,1	1,7	4,1	14,9	17,4	10,7	2,5	7,4	3,3	6,6	0,8	91,7	8,3	100	
в процентах от числа организаций, имеющих землю	14,4	2,7	2,7	4,5	1,8	4,5	16,2	18,9	11,7	2,7	8,1	3,6	7,2	0,9	100	x	x	
Общая площадь земли, га	23,0	19,7	40,2	181,9	191,1	734,4	6164,7	18602,0	28106,8	9973,6	44358,5	34810,8	110714,0	201174,0	455094,7	x	455094,7	
в процентах от общей площади земли	0,0	0,0	0,0	0,0	0,0	0,2	1,4	4,1	6,2	2,2	9,7	7,6	24,3	44,2	100	x	100	
в среднем на одну организацию, га	1,4	6,6	13,4	36,4	95,6	146,9	342,5	885,8	2162,1	3324,5	4928,7	8702,7	13839,3	201174,0	4100,0	x	3761,1	

28. ГРУППИРОВКА КРЕСТЬЯНСКИХ (ФЕРМЕРСКИХ) ХОЗЯЙСТВ И ИНДИВИДУАЛЬНЫХ ПРЕДПРИНИМАТЕЛЕЙ ПО РАЗМЕРУ ЗЕМЕЛЬНОЙ ПЛОЩАДИ

(на 1 июля 2016 года)

	Хозяйства, имевшие земельную площадь, га:													Хозяйства, не имевшие земельной площади	Итого
	до 4,1	4,1 - 10	10,1 - 20	20,1 - 50	50,1 - 100	100,1 - 200	200,1 - 500	500,1 - 1500	1500,1 - 3000	3000,1 - 4000	4000,1 - 6000	свыше 6000	всего		
Архангельская область															
Число крестьянских (фермерских) хозяйств и индивидуальных предпринимателей, единиц	55	30	26	28	10	8	17	14	3	-	-	2	193	21	214
в процентах от общего числа хозяйств	25,7	14,0	12,1	13,1	4,7	3,7	7,9	6,5	1,4	-	-	0,9	90,2	9,8	100
в процентах от числа хозяйств, имеющих землю	28,5	15,5	13,5	14,5	5,2	4,1	8,8	7,3	1,6	-	-	1,0	100	х	х
Общая площадь земли, га	64,2	208,3	376,4	920,3	743,4	1230,2	5717,1	12230,4	6787,5	-	-	1229834,0	1258111,8	х	1258111,8
в процентах от общей площади земли	0,0	0,0	0,0	0,1	0,1	0,1	0,5	1,0	0,5	-	-	97,8	100	х	100
в среднем на одно хозяйство, га	1,2	6,9	14,5	32,9	74,3	153,8	336,3	873,6	2262,5	-	-	614917,0	6518,7	х	5879,0
в том числе:															
<i>Ненецкий автономный округ</i>															
Число крестьянских (фермерских) хозяйств и индивидуальных предпринимателей, единиц	10	1	-	-	-	-	-	-	-	-	-	2	13	2	15
в процентах от общего числа хозяйств	66,7	6,7	-	-	-	-	-	-	-	-	-	13,3	86,7	13,3	100
в процентах от числа хозяйств, имеющих землю	76,9	7,7	-	-	-	-	-	-	-	-	-	15,4	100	х	х
Общая площадь земли, га	4,2	7,0	-	-	-	-	-	-	-	-	-	1229834,0	1229845,2	х	1229845,2
в процентах от общей площади земли	0,0	0,0	-	-	-	-	-	-	-	-	-	100,0	100	х	100
в среднем на одно хозяйство, га	0,4	7,0	-	-	-	-	-	-	-	-	-	614917,0	94603,5	х	81989,7
<i>Архангельская область без Ненецкого автономного округа</i>															
Число крестьянских (фермерских) хозяйств и индивидуальных предпринимателей, единиц	45	29	26	28	10	8	17	14	3	-	-	-	180	19	199
в процентах от общего числа хозяйств	22,6	14,6	13,1	14,1	5,0	4,0	8,5	7,0	1,5	-	-	-	90,5	9,5	100
в процентах от числа хозяйств, имеющих землю	25,0	16,1	14,4	15,6	5,6	4,4	9,4	7,8	1,7	-	-	-	100	х	х
Общая площадь земли, га	60,0	201,3	376,4	920,3	743,4	1230,2	5717,1	12230,4	6787,5	-	-	-	28266,6	х	28266,6
в процентах от общей площади земли	0,2	0,7	1,3	3,3	2,6	4,4	20,2	43,3	24,0	-	-	-	100	х	100
в среднем на одно хозяйство, га	1,3	6,9	14,5	32,9	74,3	153,8	336,3	873,6	2262,5	-	-	-	157,0	х	142,0

	Хозяйства, имевшие земельную площадь, га:															Итого
	до 0,06	0,06 - 0,10	0,11 - 0,15	0,16 - 0,20	0,21 - 0,25	0,26 - 0,30	0,31 - 0,35	0,36 - 0,40	0,41 - 0,50	0,51 - 1,00	1,01 - 3,00	3,01 - 5,00	5,01-10,00	10,01 - 20,00	свыше 20,00	
в процентах от общей площади земли	-	54,3	45,7	-	-	-	-	-	-	-	-	-	-	-	-	100
в среднем на одно хозяйство, га	-	0,09	0,14	-	-	-	-	-	-	-	-	-	-	-	-	0,10
<i>Северодвинск</i>																
Число хозяйств , единиц	341	503	320	108	58	18	8	2	-	1	3	2	-	-	-	1364
в процентах от общего числа хозяйств	25,0	36,9	23,5	7,9	4,3	1,3	0,6	0,1	-	0,1	0,2	0,1	-	-	-	100
Общая площадь земли, га	12,0	37,7	41,7	19,1	13,2	4,9	2,7	0,8	-	0,9	5,3	8,1	-	-	-	146,3
в процентах от общей площади земли	8,2	25,8	28,5	13,1	9,0	3,3	1,8	0,5	-	0,6	3,7	5,5	-	-	-	100
в среднем на одно хозяйство, га	0,04	0,08	0,13	0,18	0,23	0,27	0,33	0,39	-	0,87	1,78	4,03	-	-	-	0,11
Муниципальные районы:																
<i>Вельский</i>																
Число хозяйств , единиц	2019	2755	2944	1968	1145	1065	424	206	213	59	41	18	22	4	-	12883
в процентах от общего числа хозяйств	15,7	21,4	22,9	15,3	8,9	8,3	3,3	1,6	1,7	0,5	0,3	0,1	0,2	0,0	-	100
Общая площадь земли, га	64,1	223,6	389,9	353,4	264,0	299,9	139,0	77,8	98,6	38,0	71,6	69,9	145,9	46,3	-	2282,1
в процентах от общей площади земли	2,8	9,8	17,1	15,5	11,6	13,1	6,1	3,4	4,3	1,7	3,1	3,1	6,4	2,0	-	100
в среднем на одно хозяйство, га	0,03	0,08	0,13	0,18	0,23	0,28	0,33	0,38	0,46	0,64	1,75	3,89	6,63	11,57	-	0,18
<i>Верхнетоемский</i>																
Число хозяйств , единиц	2135	3092	1950	1240	715	482	280	148	231	235	323	153	49	4	2	11039
в процентах от общего числа хозяйств	19,3	28,0	17,7	11,2	6,5	4,4	2,5	1,3	2,1	2,1	2,9	1,4	0,4	0,0	0,0	100
Общая площадь земли, га	73,1	236,9	247,2	218,3	162,9	133,8	90,9	56,1	106,8	165,5	580,8	583,2	331,4	47,0	52,0	3085,8
в процентах от общей площади земли	2,4	7,7	8,0	7,1	5,3	4,3	2,9	1,8	3,5	5,4	18,8	18,9	10,7	1,5	1,7	100
в среднем на одно хозяйство, га	0,03	0,08	0,13	0,18	0,23	0,28	0,32	0,38	0,46	0,70	1,80	3,81	6,76	11,74	26,00	0,28
<i>Вилегодский</i>																
Число хозяйств , единиц	1527	1296	1211	608	381	255	165	127	411	100	78	15	11	4	-	6189
в процентах от общего числа хозяйств	24,7	20,9	19,6	9,8	6,2	4,1	2,7	2,1	6,6	1,6	1,3	0,2	0,2	0,1	-	100
Общая площадь земли, га	41,0	104,1	161,0	107,7	88,0	71,7	54,3	48,3	198,0	62,7	140,7	55,7	81,1	46,3	-	1260,6
в процентах от общей площади земли	3,3	8,3	12,8	8,5	7,0	5,7	4,3	3,8	15,7	5,0	11,2	4,4	6,4	3,7	-	100
в среднем на одно хозяйство, га	0,03	0,08	0,13	0,18	0,23	0,28	0,33	0,38	0,48	0,63	1,80	3,71	7,37	11,58	-	0,20
<i>Виноградовский</i>																
Число хозяйств , единиц	2026	1928	1510	1031	409	238	160	96	171	91	106	31	35	10	-	7842
в процентах от общего числа хозяйств	25,8	24,6	19,3	13,1	5,2	3,0	2,0	1,2	2,2	1,2	1,4	0,4	0,4	0,1	-	100
Общая площадь земли, га	61,2	154,4	193,9	178,8	92,8	65,7	52,5	36,3	79,5	61,5	181,1	127,2	217,4	110,7	-	1613,0
в процентах от общей площади земли	3,8	9,6	12,0	11,1	5,8	4,1	3,3	2,2	4,9	3,8	11,2	7,9	13,5	6,9	-	100
в среднем на одно хозяйство, га	0,03	0,08	0,13	0,17	0,23	0,28	0,33	0,38	0,46	0,68	1,71	4,10	6,21	11,07	-	0,21
<i>Каргопольский</i>																
Число хозяйств , единиц	872	1676	1230	907	611	495	351	281	554	286	56	13	32	6	1	7371
в процентах от общего числа хозяйств	11,8	22,7	16,7	12,3	8,3	6,7	4,8	3,8	7,5	3,9	0,8	0,2	0,4	0,1	0,0	100
Общая площадь земли, га	30,5	134,2	156,5	158,7	138,2	137,9	114,4	105,5	260,4	178,0	94,9	44,2	207,9	75,3	28,3	1865,0
в процентах от общей площади земли	1,6	7,2	8,4	8,5	7,4	7,4	6,1	5,7	14,0	9,5	5,1	2,4	11,1	4,0	1,5	100
в среднем на одно хозяйство, га	0,03	0,08	0,13	0,17	0,23	0,28	0,33	0,38	0,47	0,62	1,70	3,40	6,50	12,56	28,30	0,25
<i>Коношский</i>																
Число хозяйств , единиц	2212	1707	2049	867	428	293	176	129	153	112	184	118	79	8	1	8516
в процентах от общего числа хозяйств	26,0	20,0	24,1	10,2	5,0	3,4	2,1	1,5	1,8	1,3	2,2	1,4	0,9	0,1	0,0	100
Общая площадь земли, га	88,6	136,2	267,6	153,3	98,3	81,8	57,8	48,8	69,7	81,8	398,8	438,5	496,2	109,3	34,0	2560,6
в процентах от общей площади земли	3,5	5,3	10,4	6,0	3,8	3,2	2,3	1,9	2,7	3,2	15,6	17,1	19,4	4,3	1,3	100
в среднем на одно хозяйство, га	0,04	0,08	0,13	0,18	0,23	0,28	0,33	0,38	0,46	0,73	2,17	3,72	6,28	13,67	34,00	0,30
<i>Котласский</i>																
Число хозяйств , единиц	540	2334	3013	1450	734	298	144	72	119	65	50	16	27	2	-	8864

	Хозяйства, имевшие земельную площадь, га:															Итого
	до 0,06	0,06 - 0,10	0,11 - 0,15	0,16 - 0,20	0,21 - 0,25	0,26 - 0,30	0,31 - 0,35	0,36 - 0,40	0,41 - 0,50	0,51 - 1,00	1,01 - 3,00	3,01 - 5,00	5,01-10,00	10,01 - 20,00	свыше 20,00	
в процентах от общего числа хозяйств	6,1	26,3	34,0	16,4	8,3	3,4	1,6	0,8	1,3	0,7	0,6	0,2	0,3	0,0	-	100
Общая площадь земли, га	19,7	191,5	384,3	250,9	167,7	82,3	46,7	27,1	54,4	45,8	87,2	70,8	200,2	28,1	-	1656,6
в процентах от общей площади земли	1,2	11,6	23,2	15,1	10,1	5,0	2,8	1,6	3,3	2,8	5,3	4,3	12,1	1,7	-	100
в среднем на одно хозяйство, га	0,04	0,08	0,13	0,17	0,23	0,28	0,32	0,38	0,46	0,70	1,74	4,42	7,41	14,06	-	0,19
<i>Красноборский</i>																
Число хозяйств , единиц	1924	2062	1753	897	420	258	140	76	82	38	38	5	17	4	-	7714
в процентах от общего числа хозяйств	24,9	26,7	22,7	11,6	5,4	3,3	1,8	1,0	1,1	0,5	0,5	0,1	0,2	0,1	-	100
Общая площадь земли, га	58,0	163,9	231,8	159,1	96,2	72,6	46,4	28,8	38,3	28,3	64,6	16,6	119,7	59,4	-	1183,7
в процентах от общей площади земли	4,9	13,8	19,6	13,4	8,1	6,1	3,9	2,4	3,2	2,4	5,5	1,4	10,1	5,0	-	100
в среднем на одно хозяйство, га	0,03	0,08	0,13	0,18	0,23	0,28	0,33	0,38	0,47	0,75	1,70	3,31	7,04	14,85	-	0,15
<i>Ленский</i>																
Число хозяйств , единиц	1605	1457	982	417	192	99	63	39	31	31	62	46	35	12	2	5073
в процентах от общего числа хозяйств	31,6	28,7	19,4	8,2	3,8	2,0	1,2	0,8	0,6	0,6	1,2	0,9	0,7	0,2	0,0	100
Общая площадь земли, га	54,6	116,7	128,6	75,2	44,7	27,8	20,5	14,9	14,2	21,9	109,0	176,2	225,5	153,3	52,2	1235,3
в процентах от общей площади земли	4,4	9,4	10,4	6,1	3,6	2,2	1,7	1,2	1,2	1,8	8,8	14,3	18,3	12,4	4,2	100
в среднем на одно хозяйство, га	0,03	0,08	0,13	0,18	0,23	0,28	0,33	0,38	0,46	0,71	1,76	3,83	6,44	12,78	26,08	0,24
<i>Лешуконский</i>																
Число хозяйств , единиц	2268	1603	637	146	46	17	11	5	7	19	210	318	140	26	-	5453
в процентах от общего числа хозяйств	41,6	29,4	11,7	2,7	0,8	0,3	0,2	0,1	0,1	0,3	3,9	5,8	2,6	0,5	-	100
Общая площадь земли, га	47,4	120,5	77,9	24,8	10,2	4,5	3,6	1,9	3,2	13,6	383,7	1123,6	966,2	284,4	-	3065,5
в процентах от общей площади земли	1,5	3,9	2,5	0,8	0,3	0,1	0,1	0,1	0,1	0,4	12,5	36,7	31,5	9,3	-	100
в среднем на одно хозяйство, га	0,02	0,08	0,12	0,17	0,22	0,27	0,33	0,37	0,45	0,72	1,83	3,53	6,90	10,94	-	0,56
<i>Мезенский</i>																
Число хозяйств , единиц	1002	1873	1066	211	59	19	3	6	7	13	91	62	31	3	-	4446
в процентах от общего числа хозяйств	22,5	42,1	24,0	4,7	1,3	0,4	0,1	0,1	0,2	0,3	2,0	1,4	0,7	0,1	-	100
Общая площадь земли, га	32,2	143,1	131,5	35,6	12,9	5,1	0,9	2,2	3,1	8,2	147,0	223,5	203,9	37,4	-	986,6
в процентах от общей площади земли	3,3	14,5	13,3	3,6	1,3	0,5	0,1	0,2	0,3	0,8	14,9	22,7	20,7	3,8	-	100
в среднем на одно хозяйство, га	0,03	0,08	0,12	0,17	0,22	0,27	0,31	0,37	0,44	0,63	1,62	3,60	6,58	12,46	-	0,22
<i>Няндомский</i>																
Число хозяйств , единиц	1453	2039	1776	713	388	203	91	52	76	77	102	12	10	2	1	6995
в процентах от общего числа хозяйств	20,8	29,1	25,4	10,2	5,5	2,9	1,3	0,7	1,1	1,1	1,5	0,2	0,1	0,0	0,0	100
Общая площадь земли, га	49,7	158,6	224,1	123,5	89,0	56,3	29,8	19,6	35,0	54,8	183,3	42,1	65,6	22,6	66,0	1219,8
в процентах от общей площади земли	4,1	13,0	18,4	10,1	7,3	4,6	2,4	1,6	2,9	4,5	15,0	3,4	5,4	1,8	5,4	100
в среднем на одно хозяйство, га	0,03	0,08	0,13	0,17	0,23	0,28	0,33	0,38	0,46	0,71	1,80	3,51	6,56	11,28	66,00	0,17
<i>Онежский</i>																
Число хозяйств , единиц	1919	3213	1264	446	206	118	58	39	47	29	64	17	25	3	2	7450
в процентах от общего числа хозяйств	25,8	43,1	17,0	6,0	2,8	1,6	0,8	0,5	0,6	0,4	0,9	0,2	0,3	0,0	0,0	100
Общая площадь земли, га	59,8	234,5	160,6	79,2	46,7	32,8	19,0	14,6	21,6	20,1	100,1	61,7	161,9	38,6	100,2	1151,5
в процентах от общей площади земли	5,2	20,4	13,9	6,9	4,1	2,9	1,7	1,3	1,9	1,7	8,7	5,4	14,1	3,4	8,7	100
в среднем на одно хозяйство, га	0,03	0,07	0,13	0,18	0,23	0,28	0,33	0,37	0,46	0,69	1,56	3,63	6,48	12,86	50,09	0,15
<i>Пинежский</i>																
Число хозяйств , единиц	1954	2883	2589	1247	684	370	245	115	76	74	222	123	41	3	1	10627
в процентах от общего числа хозяйств	18,4	27,1	24,4	11,7	6,4	3,5	2,3	1,1	0,7	0,7	2,1	1,2	0,4	0,0	0,0	100
Общая площадь земли, га	62,5	229,6	336,1	220,4	157,4	103,6	80,4	43,2	33,6	48,9	390,9	445,3	291,7	34,5	40,3	2518,3
в процентах от общей площади земли	2,5	9,1	13,3	8,8	6,2	4,1	3,2	1,7	1,3	1,9	15,5	17,7	11,6	1,4	1,6	100
в среднем на одно хозяйство, га	0,03	0,08	0,13	0,18	0,23	0,28	0,33	0,38	0,44	0,66	1,76	3,62	7,11	11,49	40,30	0,24

	Хозяйства, имевшие земельную площадь, га:															Итого
	до 0,06	0,06 - 0,10	0,11 - 0,15	0,16 - 0,20	0,21 - 0,25	0,26 - 0,30	0,31 - 0,35	0,36 - 0,40	0,41 - 0,50	0,51 - 1,00	1,01 - 3,00	3,01 - 5,00	5,01-10,00	10,01 - 20,00	свыше 20,00	
<i>Плесецкий</i>																
Число хозяйств , единиц	2737	3756	3140	1421	579	331	90	34	22	41	38	7	35	4	2	12237
в процентах от общего числа хозяйств	22,4	30,7	25,7	11,6	4,7	2,7	0,7	0,3	0,2	0,3	0,3	0,1	0,3	0,0	0,0	100
Общая площадь земли, га	91,2	293,5	415,2	252,9	133,6	94,0	29,1	12,8	9,8	28,9	60,3	27,0	277,7	62,4	107,4	1895,8
в процентах от общей площади земли	4,8	15,5	21,9	13,3	7,0	5,0	1,5	0,7	0,5	1,5	3,2	1,4	14,6	3,3	5,7	100
в среднем на одно хозяйство, га	0,03	0,08	0,13	0,18	0,23	0,28	0,32	0,38	0,45	0,70	1,59	3,85	7,94	15,60	53,68	0,15
<i>Приморский</i>																
Число хозяйств , единиц	2123	3020	3045	1344	473	185	67	40	23	23	37	15	4	-	-	10399
в процентах от общего числа хозяйств	20,4	29,0	29,3	12,9	4,5	1,8	0,6	0,4	0,2	0,2	0,4	0,1	0,0	-	-	100
Общая площадь земли, га	66,7	237,3	395,8	238,8	106,4	51,3	21,7	15,2	10,1	15,1	69,9	61,6	24,4	-	-	1314,2
в процентах от общей площади земли	5,1	18,1	30,1	18,2	8,1	3,9	1,7	1,2	0,8	1,1	5,3	4,7	1,9	-	-	100
в среднем на одно хозяйство, га	0,03	0,08	0,13	0,18	0,22	0,28	0,32	0,38	0,44	0,66	1,89	4,10	6,11	-	-	0,13
<i>Устьянский</i>																
Число хозяйств , единиц	1269	2589	2818	1904	1065	785	566	351	508	195	74	31	66	6	3	12230
в процентах от общего числа хозяйств	10,4	21,2	23,0	15,6	8,7	6,4	4,6	2,9	4,2	1,6	0,6	0,3	0,5	0,0	0,0	100
Общая площадь земли, га	44,2	207,3	367,4	335,2	244,0	220,0	185,6	132,6	238,5	129,3	116,1	124,8	415,9	80,0	131,1	2972,1
в процентах от общей площади земли	1,5	7,0	12,4	11,3	8,2	7,4	6,2	4,5	8,0	4,4	3,9	4,2	14,0	2,7	4,4	100
в среднем на одно хозяйство, га	0,03	0,08	0,13	0,18	0,23	0,28	0,33	0,38	0,47	0,66	1,57	4,03	6,30	13,33	43,71	0,24
<i>Холмогорский</i>																
Число хозяйств , единиц	2966	3413	2653	1685	829	437	257	145	163	70	63	33	29	4	4	12751
в процентах от общего числа хозяйств	23,3	26,8	20,8	13,2	6,5	3,4	2,0	1,1	1,3	0,5	0,5	0,3	0,2	0,0	0,0	100
Общая площадь земли, га	86,6	263,7	339,8	296,6	188,6	121,8	83,9	54,7	75,3	43,5	113,2	140,3	186,7	53,2	186,2	2234,1
в процентах от общей площади земли	3,9	11,8	15,2	13,3	8,4	5,5	3,8	2,4	3,4	1,9	5,1	6,3	8,4	2,4	8,3	100
в среднем на одно хозяйство, га	0,03	0,08	0,13	0,18	0,23	0,28	0,33	0,38	0,46	0,62	1,80	4,25	6,44	13,30	46,56	0,18
<i>Шенкурский</i>																
Число хозяйств , единиц	820	1495	1469	1061	613	427	274	163	234	104	86	50	25	7	-	6828
в процентах от общего числа хозяйств	12,0	21,9	21,5	15,5	9,0	6,3	4,0	2,4	3,4	1,5	1,3	0,7	0,4	0,1	-	100
Общая площадь земли, га	28,7	120,4	192,5	188,2	139,9	119,4	89,2	61,4	107,9	67,0	153,2	199,8	155,8	78,4	-	1701,7
в процентах от общей площади земли	1,7	7,1	11,3	11,1	8,2	7,0	5,2	3,6	6,3	3,9	9,0	11,7	9,2	4,6	-	100
в среднем на одно хозяйство, га	0,04	0,08	0,13	0,18	0,23	0,28	0,33	0,38	0,46	0,64	1,78	4,00	6,23	11,20	-	0,25
<i>Муниципальные образования Ненецкого автономного округа:</i>																
Городской округ																
<i>Нарьян-Мар</i>																
Число хозяйств , единиц	-	-	-	-	-	-	-	-	-	-	-	-	-	-	-	-
в процентах от общего числа хозяйств	-	-	-	-	-	-	-	-	-	-	-	-	-	-	-	-
Общая площадь земли, га	-	-	-	-	-	-	-	-	-	-	-	-	-	-	-	-
в процентах от общей площади земли	-	-	-	-	-	-	-	-	-	-	-	-	-	-	-	-
в среднем на одно хозяйство, га	-	-	-	-	-	-	-	-	-	-	-	-	-	-	-	-
Муниципальный район																
<i>Заполярный</i>																
Число хозяйств , единиц	877	1813	487	65	5	4	-	-	-	-	6	1	1	-	-	3259
в процентах от общего числа хозяйств	26,9	55,6	14,9	2,0	0,2	0,1	-	-	-	-	0,2	0,0	0,0	-	-	100
Общая площадь земли, га	29,8	143,1	59,8	11,5	1,1	1,1	-	-	-	-	9,8	3,1	5,1	-	-	264,3
в процентах от общей площади земли	11,3	54,1	22,6	4,3	0,4	0,4	-	-	-	-	3,7	1,2	1,9	-	-	100
в среднем на одно хозяйство, га	0,03	0,08	0,12	0,18	0,21	0,28	-	-	-	-	1,64	3,10	5,05	-	-	0,08

30. ГРУППИРОВКА НЕКОММЕРЧЕСКИХ ОБЪЕДИНЕНИЙ ГРАЖДАН ПО РАЗМЕРУ ЗЕМЕЛЬНОЙ ПЛОЩАДИ

(на 1 июля 2016 года)

	Объединения, имевшие земельную площадь, га:								Итого
	до 1,1	1,1 - 5,0	5,1 - 10,0	10,1 - 20,0	20,1 - 50,0	50,1 - 100,0	100,1 - 200,0	свыше 200	
Архангельская область									
Число объединений, единиц	6	67	74	74	85	40	19	3	368
в процентах от общего числа объединений	1,6	18,2	20,1	20,1	23,1	10,9	5,2	0,8	100
Общая площадь земли, га	2,7	212,7	530,1	1062,5	2651,1	2775,4	2720,2	790,6	10745,3
в процентах от общей площади земли	0,0	2,0	4,9	9,9	24,7	25,8	25,3	7,4	100
в том числе:									
<i>Ненецкий автономный округ</i>									
Число объединений, единиц	-	5	4	-	-	-	-	-	9
в процентах от общего числа объединений	-	55,6	44,4	-	-	-	-	-	100
Общая площадь земли, га	-	15,7	26,5	-	-	-	-	-	42,2
в процентах от общей площади земли	-	37,3	62,7	-	-	-	-	-	100
<i>Архангельская область без Ненецкого автономного округа</i>									
Число объединений, единиц	6	62	70	74	85	40	19	3	359
в процентах от общего числа объединений	1,7	17,3	19,5	20,6	23,7	11,1	5,3	0,8	100
Общая площадь земли, га	2,7	197,0	503,6	1062,5	2651,1	2775,4	2720,2	790,6	10703,1
в процентах от общей площади земли	0,0	1,8	4,7	9,9	24,8	25,9	25,4	7,4	100
<i>Муниципальные образования Архангельской области:</i>									
Городские округа:									
<i>Архангельск</i>									
Число объединений, единиц	2	4	9	7	6	2	1	-	31
в процентах от общего числа объединений	6,5	12,9	29,0	22,6	19,4	6,5	3,2	-	100
Общая площадь земли, га	0,5	14,9	59,5	100,4	163,1	111,6	144,0	-	593,9
в процентах от общей площади земли	0,1	2,5	10,0	16,9	27,5	18,8	24,2	-	100
<i>Коряжма</i>									
Число объединений, единиц	-	-	-	-	2	-	3	1	6
в процентах от общего числа объединений	-	-	-	-	33,3	-	50,0	16,7	100
Общая площадь земли, га	-	-	-	-	59,9	-	346,0	290,0	695,9
в процентах от общей площади земли	-	-	-	-	8,6	-	49,7	41,7	100
<i>Котлас</i>									
Число объединений, единиц	-	-	-	-	-	-	-	-	-
в процентах от общего числа объединений	-	-	-	-	-	-	-	-	-
Общая площадь земли, га	-	-	-	-	-	-	-	-	-
в процентах от общей площади земли	-	-	-	-	-	-	-	-	-
<i>Новодвинск</i>									
Число объединений, единиц	-	-	-	3	1	4	-	-	8

	Объединения, имевшие земельную площадь, га:								Итого
	до 1,1	1,1 - 5,0	5,1 - 10,0	10,1 - 20,0	20,1 - 50,0	50,1 - 100,0	100,1 - 200,0	свыше 200	
в процентах от общего числа объединений	-	-	-	37,5	12,5	50,0	-	-	100
Общая площадь земли, га	-	-	-	41,6	23,0	297,6	-	-	362,2
в процентах от общей площади земли	-	-	-	11,5	6,4	82,2	-	-	100
<i>Северодвинск</i>									
Число объединений, единиц	-	-	4	6	7	10	9	2	38
в процентах от общего числа объединений	-	-	10,5	15,8	18,4	26,3	23,7	5,3	100
Общая площадь земли, га	-	-	30,8	79,9	198,9	693,9	1488,2	500,6	2992,3
в процентах от общей площади земли	-	-	1,0	2,7	6,6	23,2	49,7	16,7	100
Муниципальные районы:									
<i>Вельский</i>									
Число объединений, единиц	-	5	15	11	6	-	-	-	37
в процентах от общего числа объединений	-	13,5	40,5	29,7	16,2	-	-	-	100
Общая площадь земли, га	-	14,2	109,9	152,7	180,5	-	-	-	457,3
в процентах от общей площади земли	-	3,1	24,0	33,4	39,5	-	-	-	100
<i>Верхнетоемский</i>									
Число объединений, единиц	-	-	-	-	-	-	-	-	-
в процентах от общего числа объединений	-	-	-	-	-	-	-	-	-
Общая площадь земли, га	-	-	-	-	-	-	-	-	-
в процентах от общей площади земли	-	-	-	-	-	-	-	-	-
<i>Вилегодский</i>									
Число объединений, единиц	-	-	-	-	...	-	-	-	...
в процентах от общего числа объединений	-	-	-	-	100,0	-	-	-	100
Общая площадь земли, га	-	-	-	-	...	-	-	-	...
в процентах от общей площади земли	-	-	-	-	100,0	-	-	-	100
<i>Виноградовский</i>									
Число объединений, единиц	-	-	-	-	-	-	-	-	-
в процентах от общего числа объединений	-	-	-	-	-	-	-	-	-
Общая площадь земли, га	-	-	-	-	-	-	-	-	-
в процентах от общей площади земли	-	-	-	-	-	-	-	-	-
<i>Каргопольский</i>									
Число объединений, единиц	1	9	4	-	-	-	-	-	14
в процентах от общего числа объединений	7,1	64,3	28,6	-	-	-	-	-	100
Общая площадь земли, га	0,3	27,5	28,0	-	-	-	-	-	55,8
в процентах от общей площади земли	0,5	49,3	50,1	-	-	-	-	-	100
<i>Коношский</i>									
Число объединений, единиц	1	4	3	-	-	...	-	-	9
в процентах от общего числа объединений	11,1	44,4	33,3	-	-	11,1	-	-	100
Общая площадь земли, га	0,9	11,6	18,8	-	-	...	-	-	115,6
в процентах от общей площади земли	0,8	10,0	16,3	-	-	72,9	-	-	100
<i>Котласский</i>									
Число объединений, единиц	1	5	13	12	14	4	1	-	50

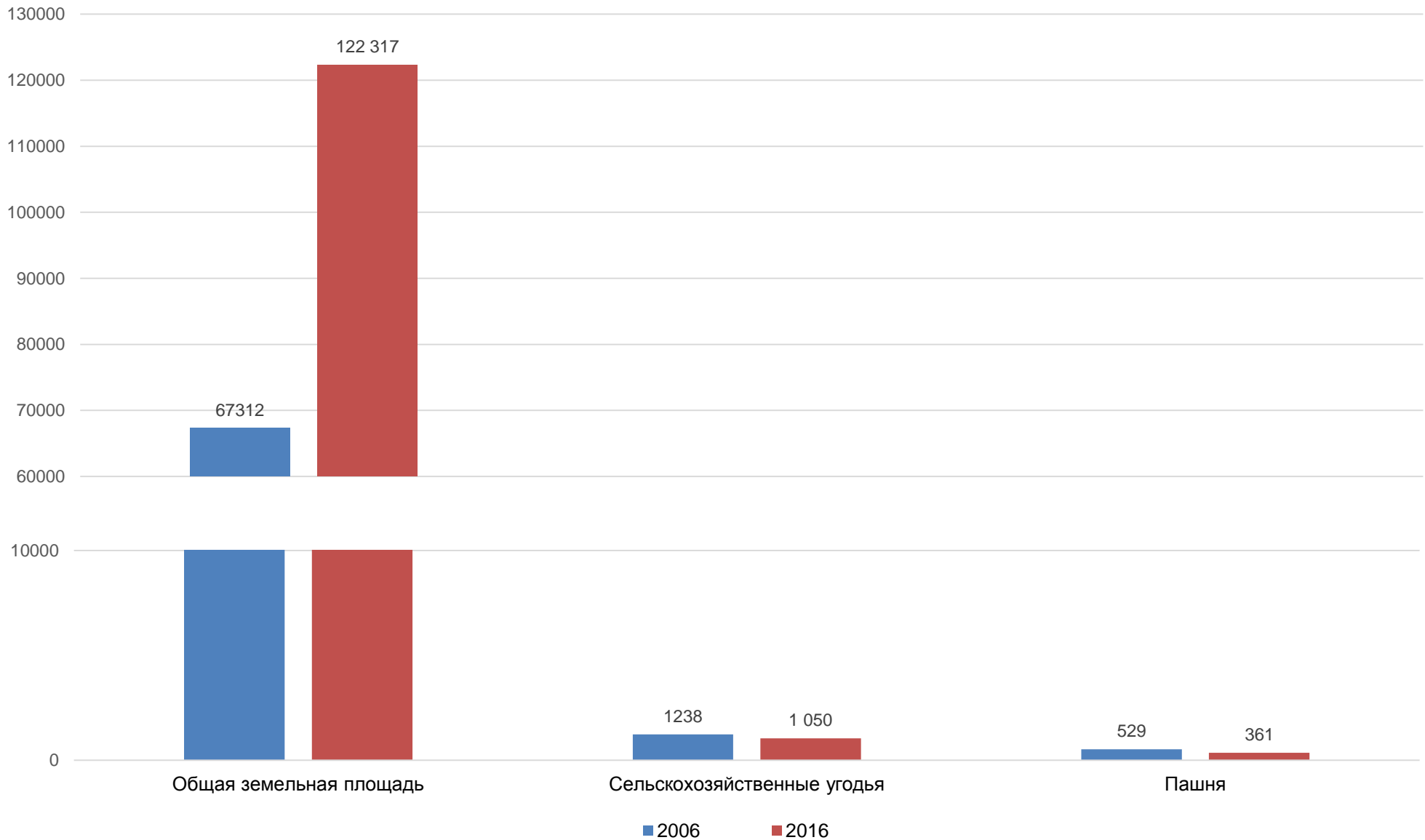
	Объединения, имевшие земельную площадь, га:								Итого
	до 1,1	1,1 - 5,0	5,1 - 10,0	10,1 - 20,0	20,1 - 50,0	50,1 - 100,0	100,1 - 200,0	свыше 200	
в процентах от общего числа объединений	2,0	10,0	26,0	24,0	28,0	8,0	2,0	-	100
Общая площадь земли, га	0,9	20,5	99,2	175,6	430,2	289,1	111,2	-	1126,8
в процентах от общей площади земли	0,1	1,8	8,8	15,6	38,2	25,7	9,9	-	100
<i>Красноборский</i>									
Число объединений, единиц	-	-	-	-	-	-	-	-	-
в процентах от общего числа объединений	-	-	-	-	-	-	-	-	-
Общая площадь земли, га	-	-	-	-	-	-	-	-	-
в процентах от общей площади земли	-	-	-	-	-	-	-	-	-
<i>Ленский</i>									
Число объединений, единиц	-	2	-	-	-	-	-	-	2
в процентах от общего числа объединений	-	100,0	-	-	-	-	-	-	100
Общая площадь земли, га	-	6,7	-	-	-	-	-	-	6,7
в процентах от общей площади земли	-	100,0	-	-	-	-	-	-	100
<i>Лешуконский</i>									
Число объединений, единиц	-	-	-	-	-	-	-	-	-
в процентах от общего числа объединений	-	-	-	-	-	-	-	-	-
Общая площадь земли, га	-	-	-	-	-	-	-	-	-
в процентах от общей площади земли	-	-	-	-	-	-	-	-	-
<i>Мезенский</i>									
Число объединений, единиц	-	-	-	-	-	-	-	-	-
в процентах от общего числа объединений	-	-	-	-	-	-	-	-	-
Общая площадь земли, га	-	-	-	-	-	-	-	-	-
в процентах от общей площади земли	-	-	-	-	-	-	-	-	-
<i>Няндомский</i>									
Число объединений, единиц	-	2	8	6	1	-	-	-	17
в процентах от общего числа объединений	-	11,8	47,1	35,3	5,9	-	-	-	100
Общая площадь земли, га	-	8,3	62,9	84,0	28,0	-	-	-	183,2
в процентах от общей площади земли	-	4,5	34,3	45,9	15,3	-	-	-	100
<i>Онежский</i>									
Число объединений, единиц	-	1	-	5	2	1	-	-	9
в процентах от общего числа объединений	-	11,1	-	55,6	22,2	11,1	-	-	100
Общая площадь земли, га	-	4,0	-	64,9	53,7	54,0	-	-	176,6
в процентах от общей площади земли	-	2,3	-	36,7	30,4	30,6	-	-	100
<i>Пинежский</i>									
Число объединений, единиц	-	-	-	-	-	-	-	-	-
в процентах от общего числа объединений	-	-	-	-	-	-	-	-	-
Общая площадь земли, га	-	-	-	-	-	-	-	-	-
в процентах от общей площади земли	-	-	-	-	-	-	-	-	-
<i>Плесецкий</i>									
Число объединений, единиц	-	-	-	3	11	1	-	-	15
в процентах от общего числа объединений	-	-	-	20,0	73,3	6,7	-	-	100

	Объединения, имевшие земельную площадь, га:								Итого
	до 1,1	1,1 - 5,0	5,1 - 10,0	10,1 - 20,0	20,1 - 50,0	50,1 - 100,0	100,1 - 200,0	свыше 200	
Общая площадь земли, га	-	-	-	54,0	348,6	93,2	-	-	495,8
в процентах от общей площади земли	-	-	-	10,9	70,3	18,8	-	-	100
<i>Приморский</i>									
Число объединений, единиц	-	8	10	20	31	17	5	-	91
в процентах от общего числа объединений	-	8,8	11,0	22,0	34,1	18,7	5,5	-	100
Общая площадь земли, га	-	29,8	69,3	299,4	1046,1	1151,7	630,8	-	3227,1
в процентах от общей площади земли	-	0,9	2,1	9,3	32,4	35,7	19,5	-	100
<i>Устьянский</i>									
Число объединений, единиц	1	20	3	1	2	-	-	-	27
в процентах от общего числа объединений	3,7	74,1	11,1	3,7	7,4	-	-	-	100
Общая площадь земли, га	0,1	54,7	19,8	10,1	66,0	-	-	-	150,7
в процентах от общей площади земли	0,1	36,3	13,1	6,7	43,8	-	-	-	100
<i>Холмогорский</i>									
Число объединений, единиц	-	2	1	-	1	-	-	-	4
в процентах от общего числа объединений	-	50,0	25,0	-	25,0	-	-	-	100
Общая площадь земли, га	-	4,8	5,4	-	24,2	-	-	-	34,4
в процентах от общей площади земли	-	13,9	15,7	-	70,4	-	-	-	100
<i>Шенкурский</i>									
Число объединений, единиц	-	-	-	-	-	-	-	-	-
в процентах от общего числа объединений	-	-	-	-	-	-	-	-	-
Общая площадь земли, га	-	-	-	-	-	-	-	-	-
в процентах от общей площади земли	-	-	-	-	-	-	-	-	-
<i>Муниципальные образования Ненецкого автономного округа:</i>									
Городской округ									
<i>Нарьян-Мар</i>									
Число объединений, единиц	-	3	4	-	-	-	-	-	7
в процентах от общего числа объединений	-	42,9	57,1	-	-	-	-	-	100
Общая площадь земли, га	-	7,2	26,5	-	-	-	-	-	33,7
в процентах от общей площади земли	-	21,4	78,6	-	-	-	-	-	100
Муниципальный район									
<i>Заполярный</i>									
Число объединений, единиц	-	2	-	-	-	-	-	-	2
в процентах от общего числа объединений	-	100,0	-	-	-	-	-	-	100
Общая площадь земли, га	-	8,5	-	-	-	-	-	-	8,5
в процентах от общей площади земли	-	100,0	-	-	-	-	-	-	100

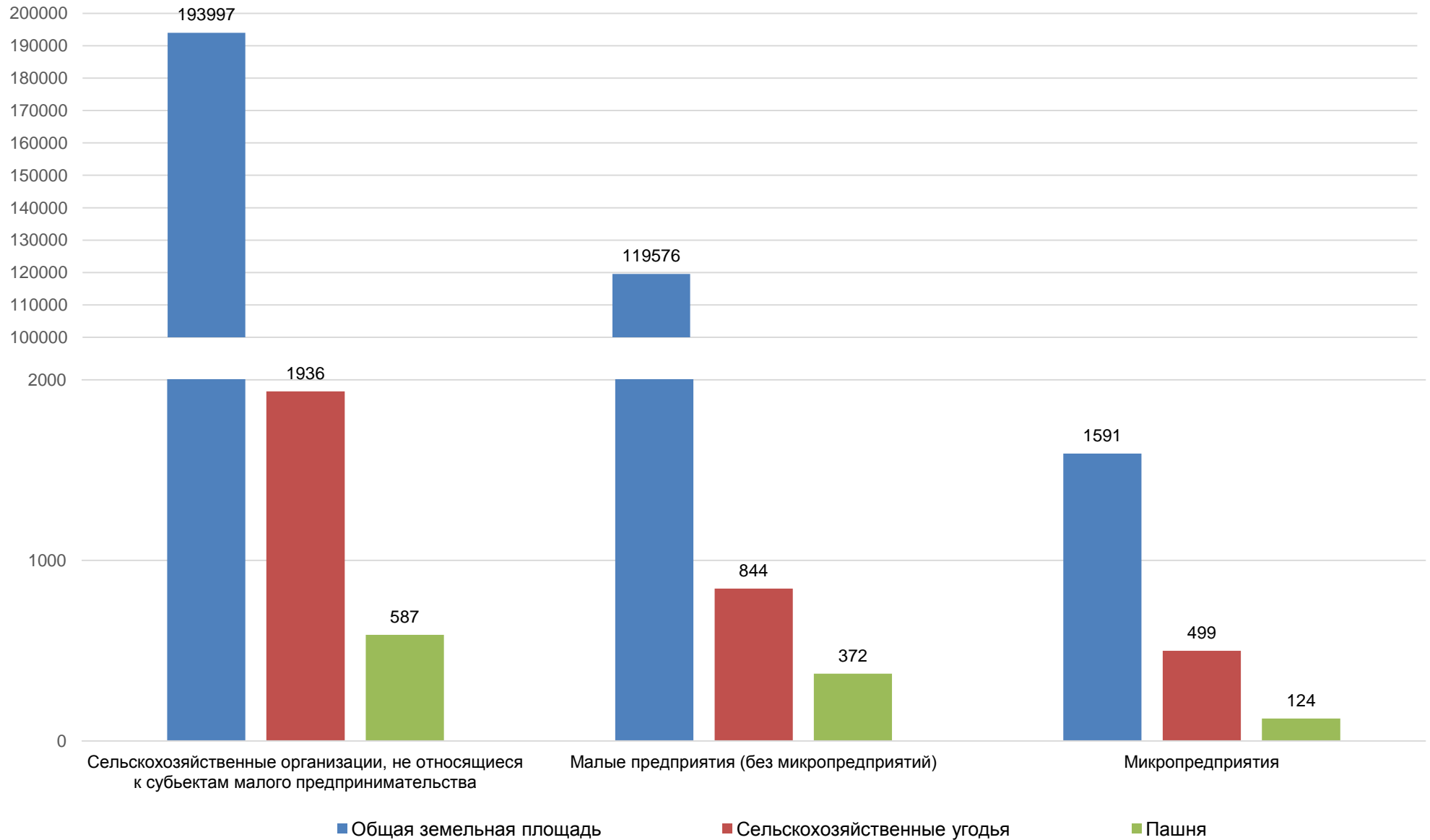


ДИАГРАММЫ

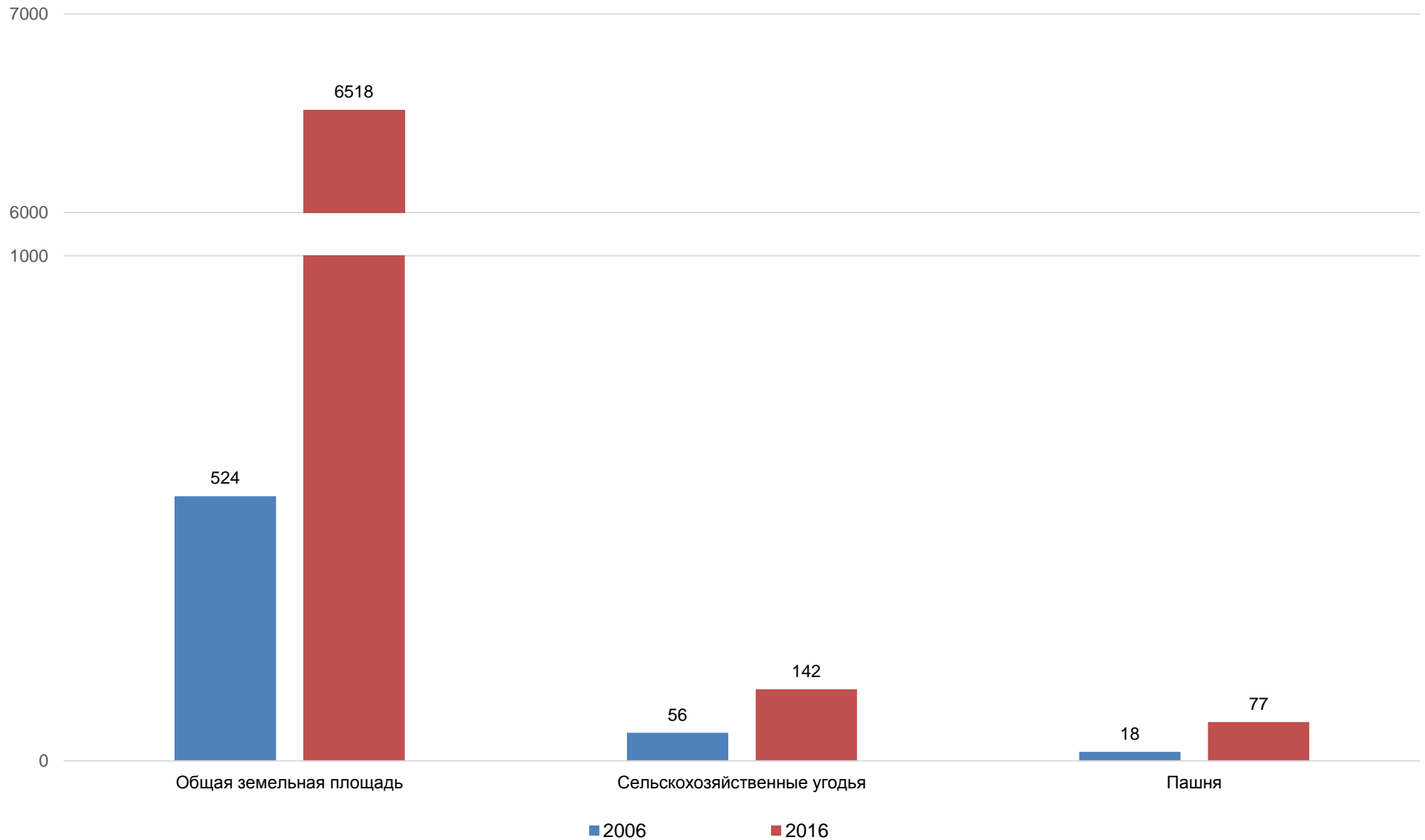
**1. ОБЩАЯ ПЛОЩАДЬ ЗЕМЛИ, ПЛОЩАДЬ СЕЛЬСКОХОЗЯЙСТВЕННЫХ УГОДИЙ И ПАШНИ В СРЕДНЕМ НА ОДНУ СЕЛЬСКОХОЗЯЙСТВЕННУЮ ОРГАНИЗАЦИЮ В 2006 И 2016 гг.,
(на 1 июля; гектаров)**



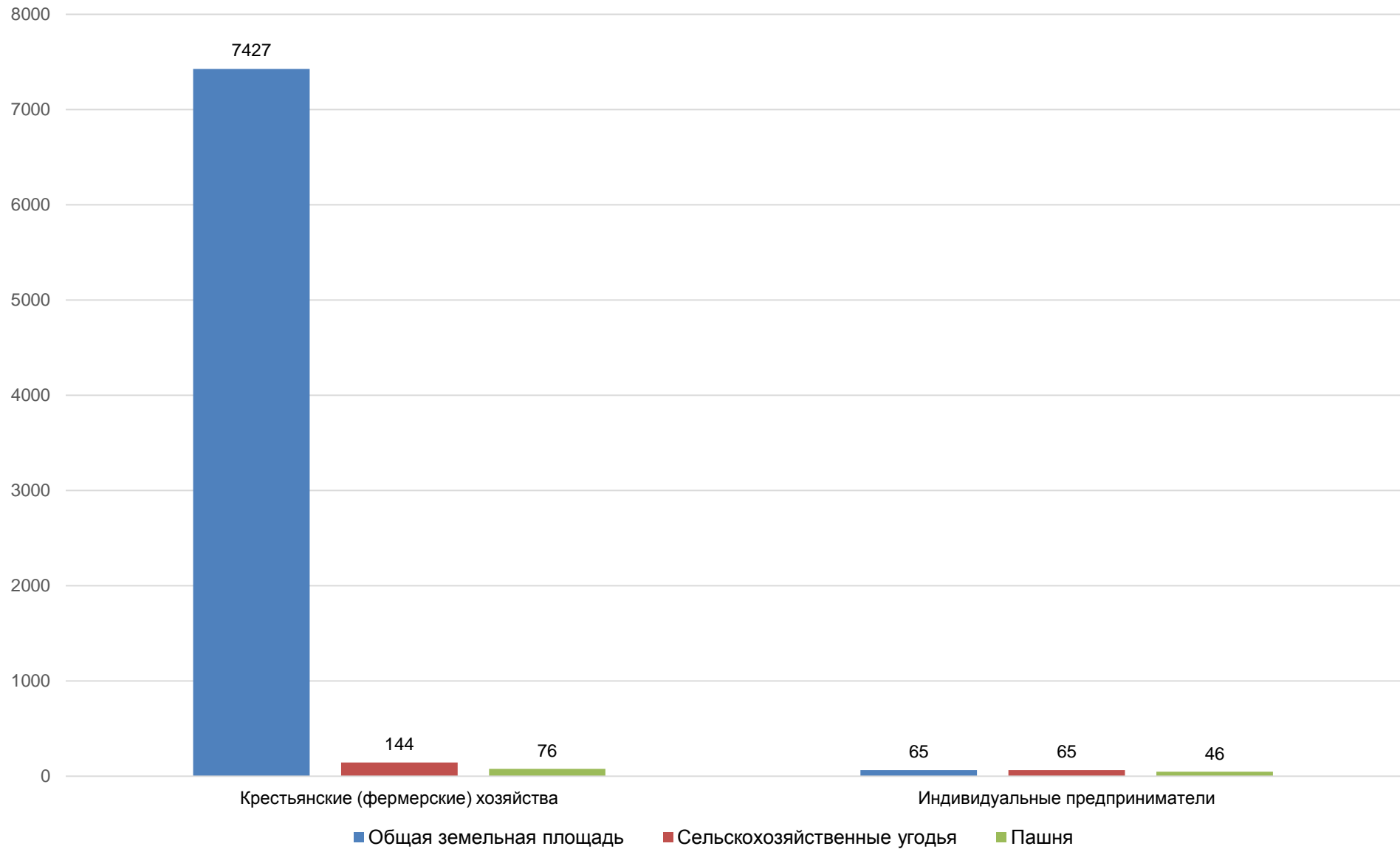
**2. ОБЩАЯ ПЛОЩАДЬ ЗЕМЛИ, ПЛОЩАДЬ СЕЛЬСКОХОЗЯЙСТВЕННЫХ УГОДИЙ И ПАШНИ
В СРЕДНЕМ НА ОДНУ СЕЛЬСКОХОЗЯЙСТВЕННУЮ ОРГАНИЗАЦИЮ (ПО ТИПАМ ПРЕДПРИЯТИЙ) В 2016г.
(на 1 июля; гектаров)**



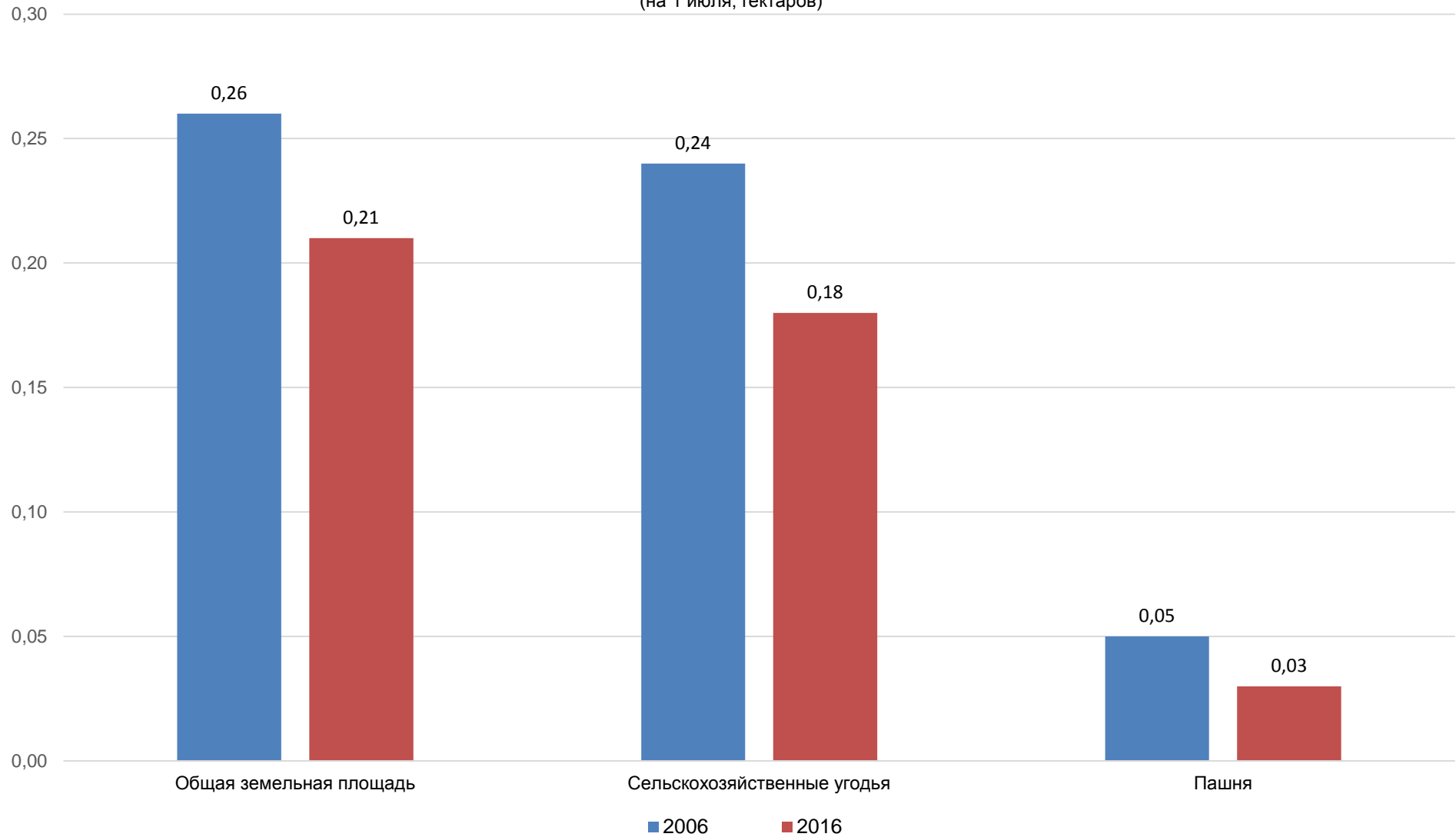
3. ОБЩАЯ ПЛОЩАДЬ ЗЕМЛИ, ПЛОЩАДЬ СЕЛЬСКОХОЗЯЙСТВЕННЫХ УГОДИЙ И ПАШНИ В СРЕДНЕМ НА ОДНО КРЕСТЬЯНСКОЕ (ФЕРМЕРСКОЕ) ХОЗЯЙСТВО И ИНДИВИДУАЛЬНОГО ПРЕДПРИНИМАТЕЛЯ В 2006 И 2016 гг., (на 1 июля; гектаров)



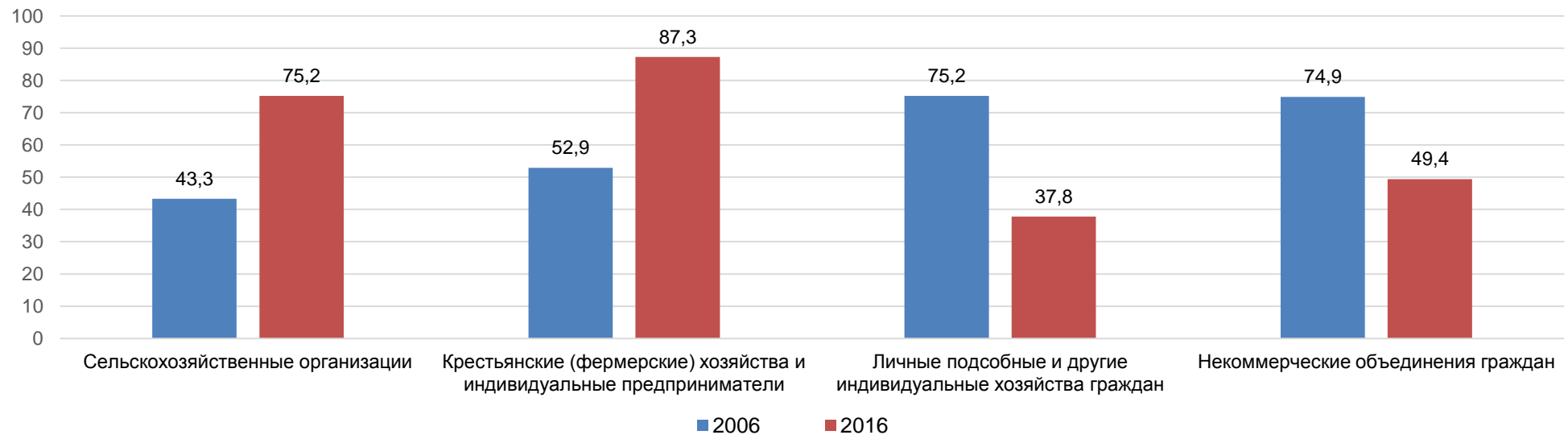
4. ОБЩАЯ ПЛОЩАДЬ ЗЕМЛИ, ПЛОЩАДЬ СЕЛЬСКОХОЗЯЙСТВЕННЫХ УГОДИЙ И ПАШНИ В СРЕДНЕМ НА ОДНО КРЕСТЬЯНСКОЕ (ФЕРМЕРСКОЕ) ХОЗЯЙСТВО И ОДНОГО ИНДИВИДУАЛЬНОГО ПРЕДПРИНИМАТЕЛЯ В 2016 г.
(на 1 июля; гектаров)



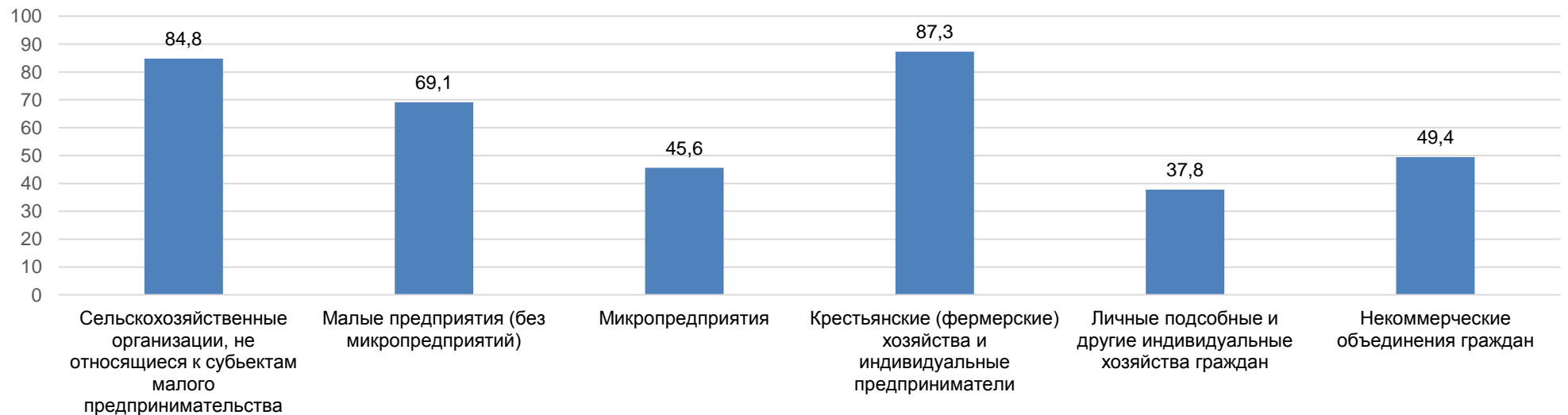
**5. ОБЩАЯ ПЛОЩАДЬ ЗЕМЛИ, ПЛОЩАДЬ СЕЛЬСКОХОЗЯЙСТВЕННЫХ УГОДИЙ И ПАШНИ
В СРЕДНЕМ НА ОДНО ЛИЧНОЕ ПОДСОБНОЕ ХОЗЯЙСТВО В 2006 И 2016 гг.,
(на 1 июля, гектаров)**



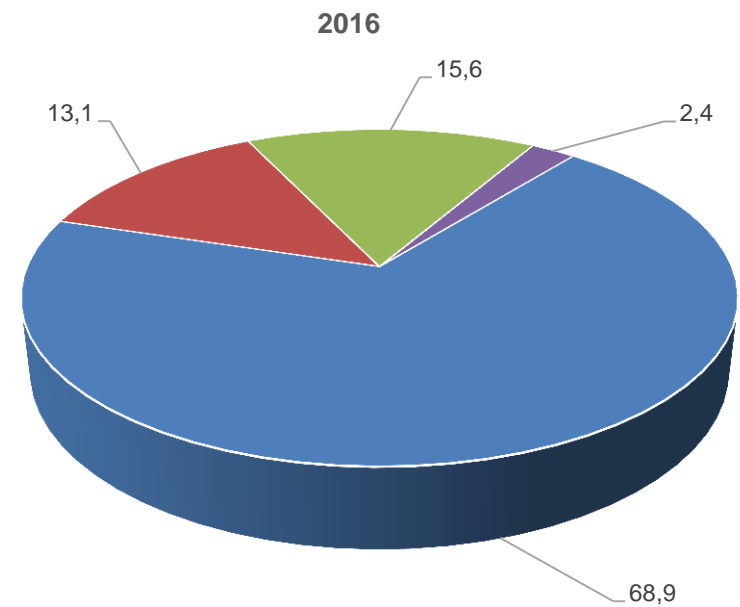
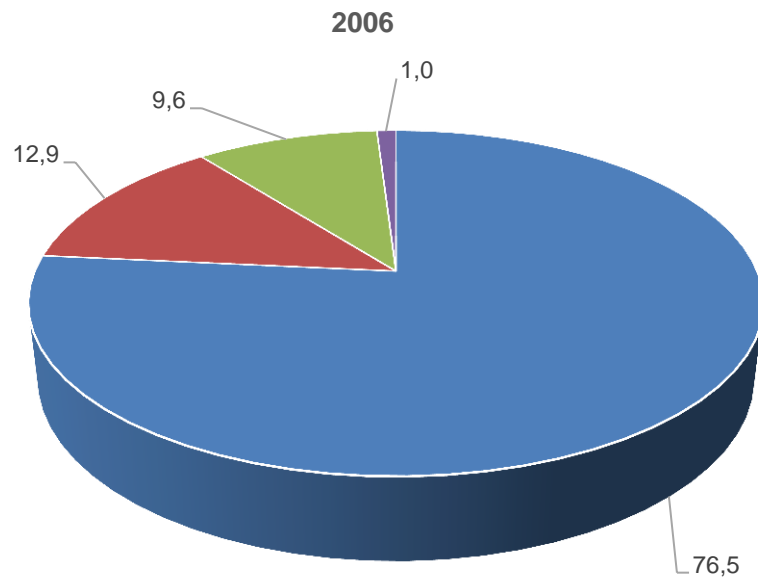
6.УДЕЛЬНЫЙ ВЕС ИСПОЛЬЗУЕМЫХ СЕЛЬСКОХОЗЯЙСТВЕННЫХ УГОДИЙ В 2006 И 2016гг.,
(на 1 июля; в процентах от общей площади сельскохозяйственных угодий соответствующей категории хозяйств)



7.УДЕЛЬНЫЙ ВЕС ИСПОЛЬЗУЕМЫХ СЕЛЬСКОХОЗЯЙСТВЕННЫХ УГОДИЙ В 2016г.,
(на 1 июля; в процентах от общей площади сельскохозяйственных угодий соответствующей категории хозяйств)



8. СТРУКТУРА СЕЛЬСКОХОЗЯЙСТВЕННЫХ УГОДИЙ ПО КАТЕГОРИЯМ ХОЗЯЙСТВ 2006 И 2016г.
(на 1 июля; в процентах от общей площади сельскохозяйственных угодий в хозяйствах всех категорий)



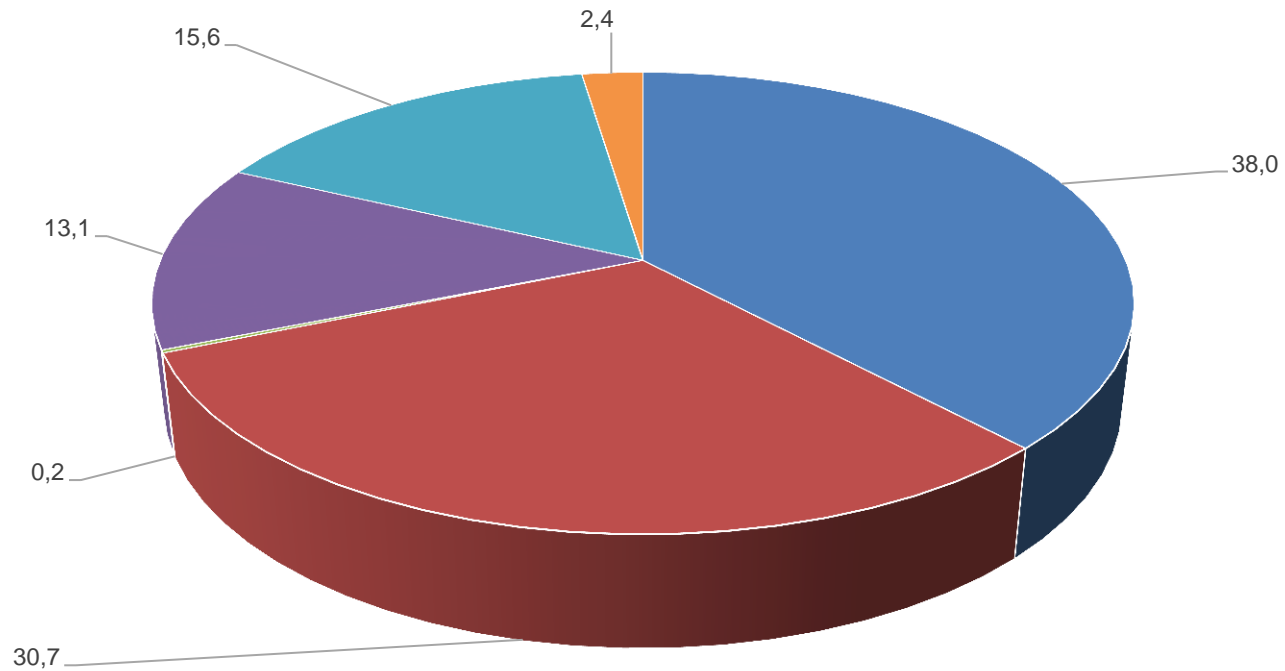
■ Сельскохозяйственные организации

■ Личные подсобные и другие индивидуальные хозяйства граждан

■ Крестьянские (фермерские) хозяйства и индивидуальные предприниматели

■ Некоммерческие объединения граждан

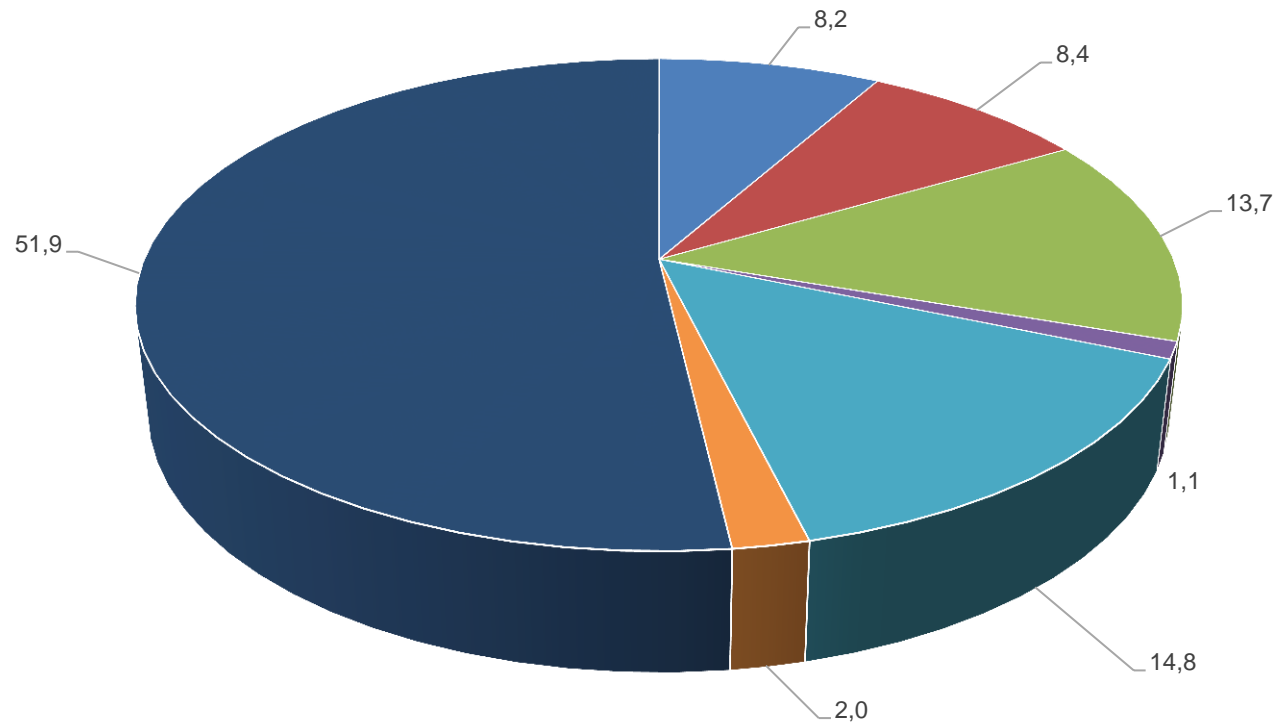
9. СТРУКТУРА СЕЛЬСКОХОЗЯЙСТВЕННЫХ УГОДИЙ ПО КАТЕГОРИЯМ ХОЗЯЙСТВ
(на 1 июля 2016 года; в процентах от общей площади сельскохозяйственных угодий в хозяйствах всех категорий)



- Сельскохозяйственные организации, не относящиеся к субъектам малого предпринимательства
- Малые предприятия
- Подсобные сельскохозяйственные предприятия несельскохозяйственных организаций
- Крестьянские (фермерские) хозяйства и индивидуальные предприниматели
- Личные подсобные и другие индивидуальные хозяйства граждан
- Некоммерческие объединения граждан

10. СТРУКТУРА ОБЩЕЙ ПЛОЩАДИ ЗЕМЛИ ПО ВИДАМ ИСПОЛЬЗОВАНИЯ В ЛИЧНЫХ ПОДСОБНЫХ И ДРУГИХ ИНДИВИДУАЛЬНЫХ ХОЗЯЙСТВАХ ГРАЖДАН В 2016г.

(на 1 июля; в процентах от общей площади земельной площади)



- Постройки, сооружения, дорожки
- Газоны, цветы и декоративные насаждения
- Площадь посевов сельскохозяйственных культур
- Площадь паров
- Сенокосы и пастбища
- Многолетние насаждения
- Неиспользуемая площадь

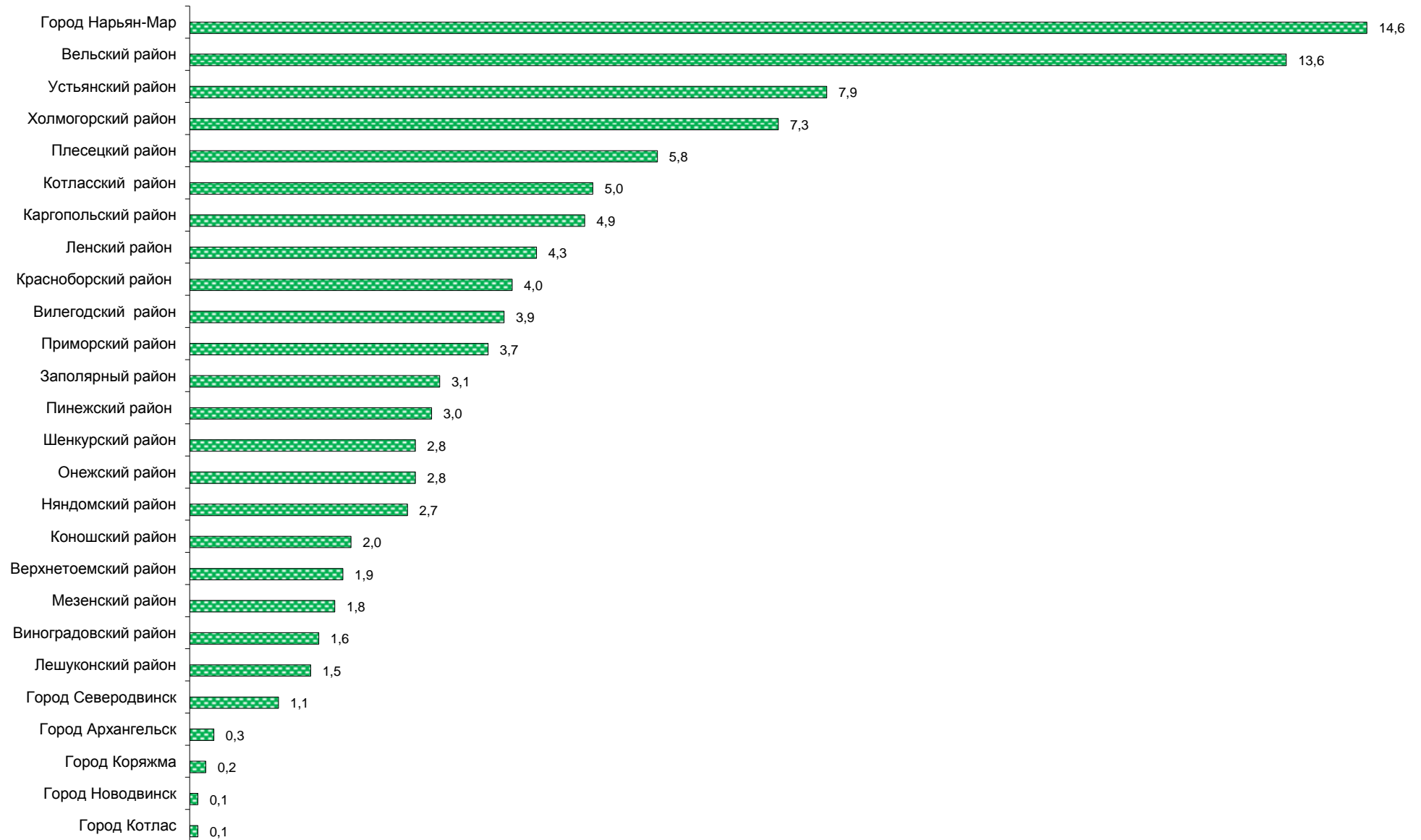
11. СТРУКТУРА ПЛОЩАДИ ЗЕМЕЛЬНЫХ УЧАСТКОВ ПО ВИДАМ ИСПОЛЬЗОВАНИЯ В НЕКОММЕРЧЕСКИХ ОБЪЕДИНЕНИЯХ ГРАЖДАН В 2016г.

(на 1 июля; в процентах от общей земельной площади участков граждан)

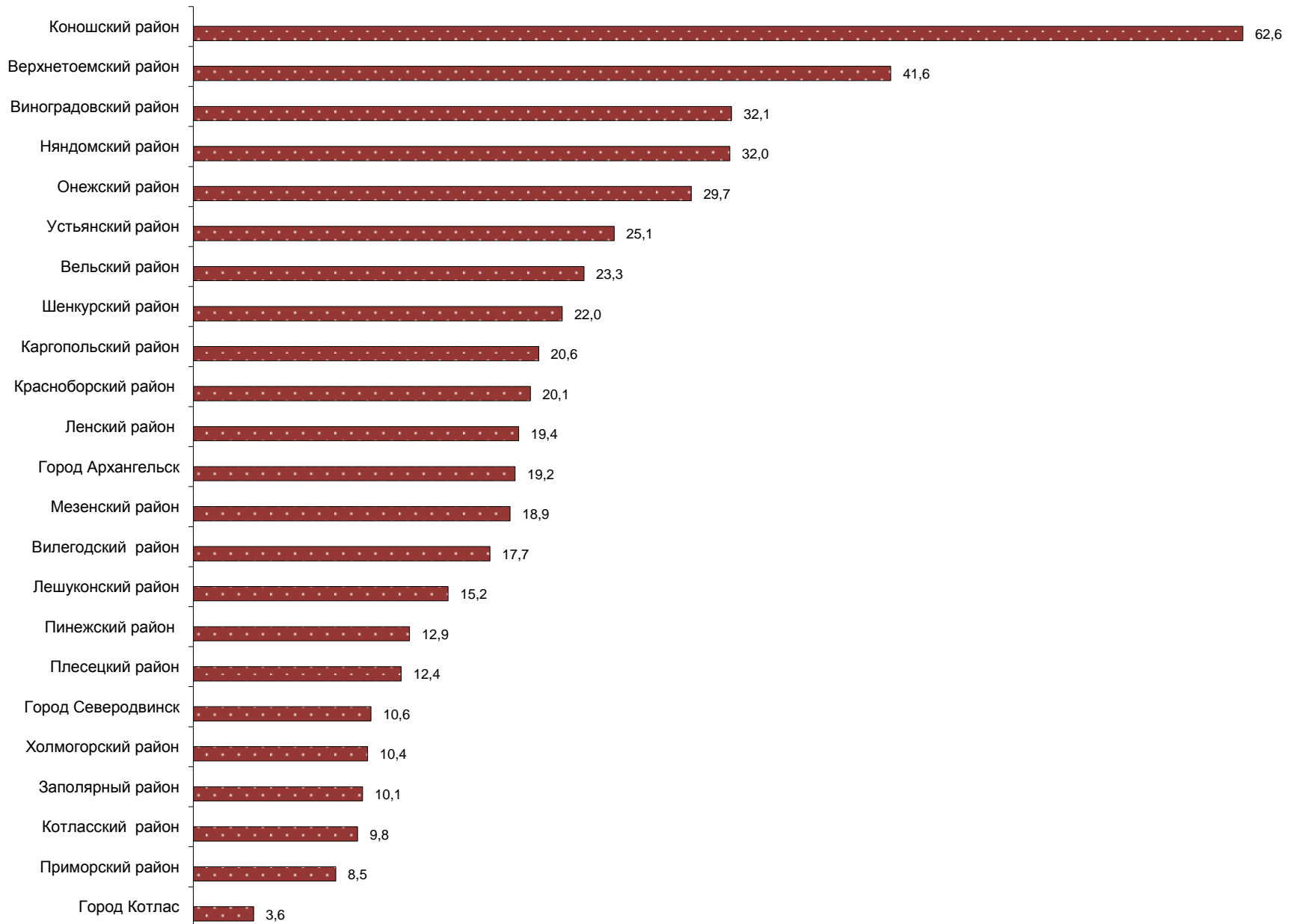


12. УДЕЛЬНЫЙ ВЕС МУНИЦИПАЛЬНЫХ РАЙОНОВ (ГОРОДСКИХ ОКРУГОВ) В ОБЩЕЙ ПЛОЩАДИ СЕЛЬСКОХОЗЯЙСТВЕННЫХ УГОДИЙ

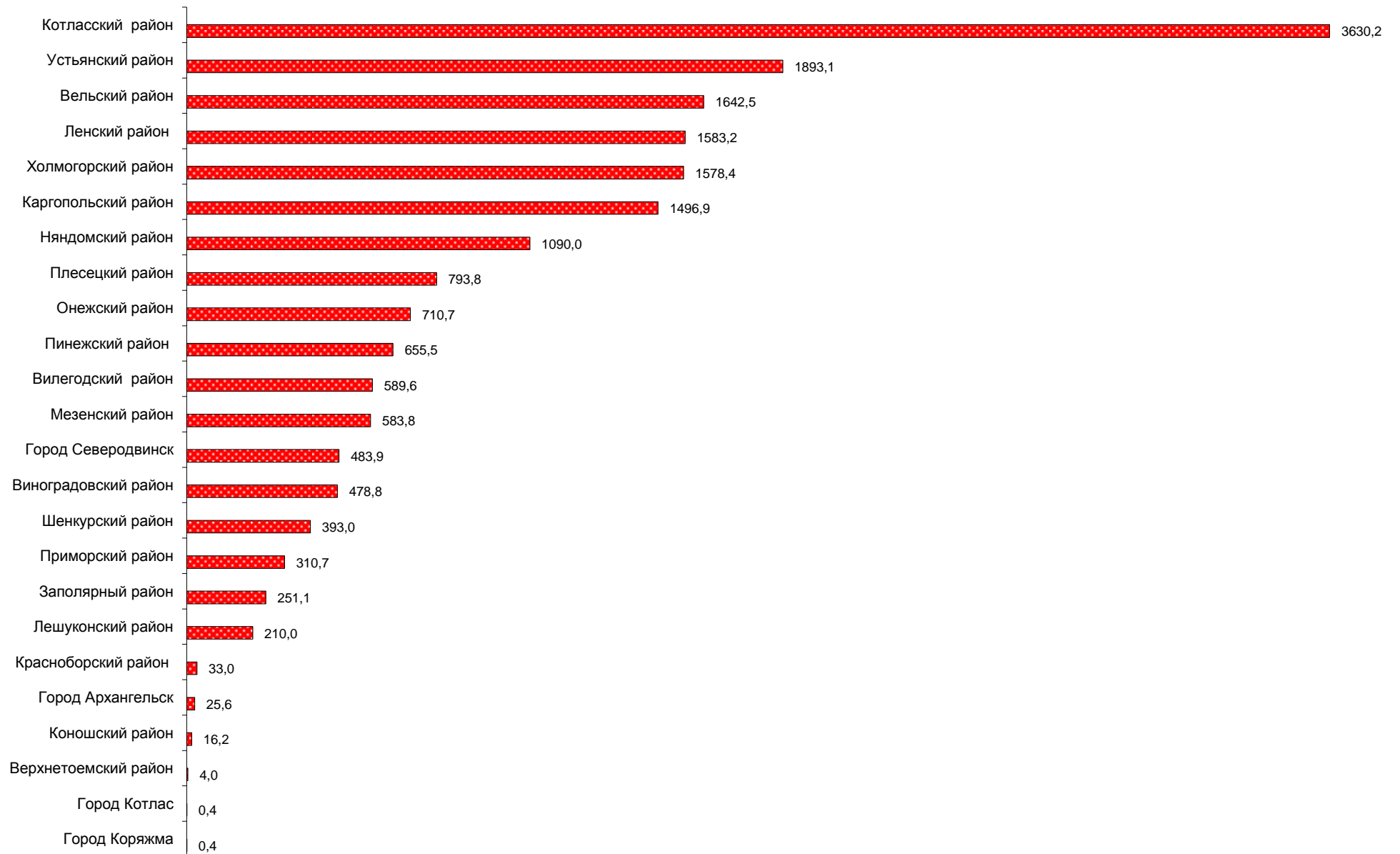
(на 1 июля 2016 г.; в процентах от общей площади сельскохозяйственных угодий в хозяйствах всех категорий)



13. УДЕЛЬНЫЙ ВЕС ЗАБРОШЕННЫХ ЗЕМЕЛЬНЫХ УЧАСТКОВ В ЛИЧНЫХ ПОДСОБНЫХ ХОЗЯЙСТВАХ ГРАЖДАН
(на 1 июля 2016 г.; в процентах от общей земельной площади личных подсобных хозяйств)

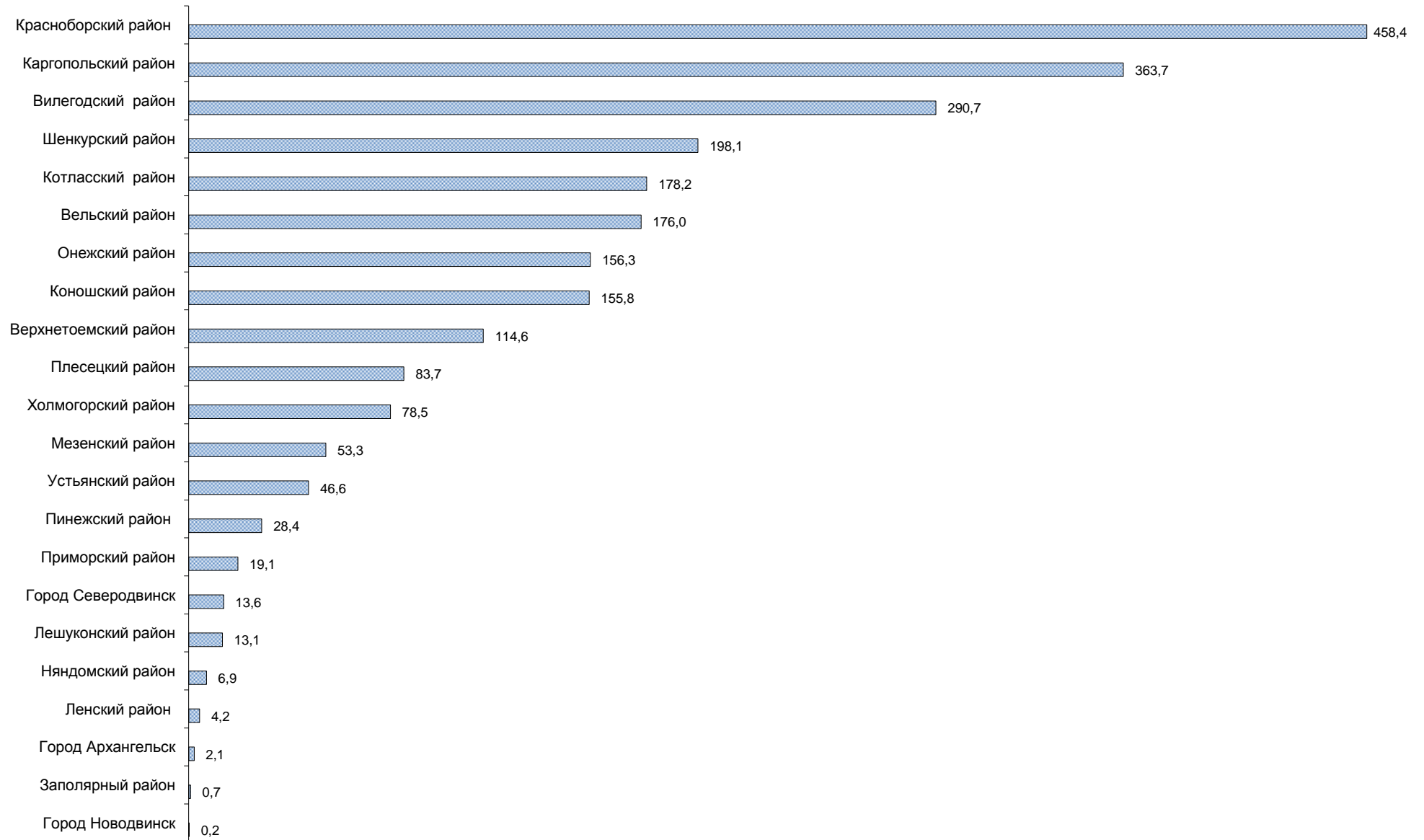


14. СРЕДНИЙ РАЗМЕР СЕЛЬСКОХОЗЯЙСТВЕННЫХ УГОДИЙ СЕЛЬСКОХОЗЯЙСТВЕННЫХ ОРГАНИЗАЦИЙ¹⁾ (на 1 июля; гектаров)



¹⁾ В городе Нарьян-Маре значение показателя составляет 30447 га.

15. СРЕДНИЙ РАЗМЕР СЕЛЬСКОХОЗЯЙСТВЕННЫХ УГОДИЙ КРЕСТЬЯНСКИХ (ФЕРМЕРСКИХ) ХОЗЯЙСТВ И ИНДИВИДУАЛЬНЫХ ПРЕДПРИНИМАТЕЛЕЙ
(на 1 июля; гектаров)



Итоги
Всероссийской сельскохозяйственной переписи 2016 года
по муниципальным образованиям Архангельской области
Земельные ресурсы и их использование.

том 3

Ответственные за выпуск:

О.А. Колпакова

Н.В. Королькова

И.А. Вешнякова

Справки по телефону – 20-94-40

Подписано в печать 30.07.2018

Заказ № 468

Тираж 1 экз.