

**Федеральная служба государственной статистики**

**Управление Федеральной службы  
государственной статистики по Архангельской области и Ненецкому автономному округу  
(Архангельскстат)**

**ИТОГИ  
ВСЕРОССИЙСКОЙ СЕЛЬСКОХОЗЯЙСТВЕННОЙ ПЕРЕПИСИ 2016 ГОДА  
по муниципальным образованиям Архангельской области**

**том 4**

**ПОСЕВНЫЕ ПЛОЩАДИ СЕЛЬСКОХОЗЯЙСТВЕННЫХ КУЛЬТУР  
И ПЛОЩАДИ МНОГОЛЕТНИХ НАСАЖДЕНИЙ И ЯГОДНЫХ КУЛЬТУР**

Архангельск  
2018

©Архангельскстат, 2018  
E-mail: [stat@arhangelskstat.ru](mailto:stat@arhangelskstat.ru)  
[market@ arhangelskstat.ru](mailto:market@arhangelskstat.ru)  
[http:// www.arhangelskstat.gks.ru](http://www.arhangelskstat.gks.ru)

## Содержание

	Страницы
<b>Предисловие</b>	4
<b>Методологические пояснения</b>	5
<b>ПОСЕВНЫЕ ПЛОЩАДИ В ХОЗЯЙСТВАХ ВСЕХ КАТЕГОРИЙ</b>	
1.Общая посевная площадь сельскохозяйственных культур под урожай 2016 года в хозяйствах всех категорий	8
2.Посевная площадь зерновых и зернобобовых культур под урожай 2016 года в хозяйствах всех категорий	9
3.Посевная площадь технических культур под урожай 2016 года в хозяйствах всех категорий	10
4.Посевная площадь картофеля под урожай 2016 года в хозяйствах всех категорий	11
5.Посевная площадь овощных и бахчевых культур под урожай 2016 года в хозяйствах всех категорий	12
6.Посевная площадь овощей открытого грунта под урожай 2016 года в хозяйствах всех категорий	13
7.Посевная площадь овощей открытого грунта под урожай 2016 года по отдельным видам культур в хозяйствах всех категорий	14
8.Посевная площадь овощей открытого грунта под урожай 2016 года по отдельным видам культур в хозяйствах населения	16
9.Посевная площадь овощей открытого грунта под урожай 2016 года по отдельным видам культур в сельскохозяйственных организациях, крестьянских (фермерских) хозяйствах и у индивидуальных предпринимателей	18
10.Посевная площадь кормовых культур под урожай 2016 года в хозяйствах всех категорий	19
11.Посевная площадь трав однолетних и многолетних под урожай 2016 года в хозяйствах всех категорий	20
12.Общая посевная площадь сельскохозяйственных культур под урожай 2016 года в хозяйствах населения	21
13.Посевная площадь картофеля под урожай 2016 года в хозяйствах населения	22
14.Посевная площадь овощных и бахчевых культур под урожай 2016 года в хозяйствах населения	23
15.Посевная площадь овощей открытого грунта под урожай 2016 года в хозяйствах населения	24
16.Посевная площадь овощей закрытого грунта под урожай 2016 года в хозяйствах населения	25
17.Посевная площадь овощей закрытого грунта под урожай 2016 года по отдельным видам культур в хозяйствах населения	26
18.Общая посевная площадь сельскохозяйственных культур под урожай 2016 года в личных подсобных и других индивидуальных хозяйствах граждан сельских поселений	27
19.Общая посевная площадь сельскохозяйственных культур под урожай 2016 года в личных подсобных и других индивидуальных хозяйствах граждан городских округов и городских поселений	28
<b>ПОСЕВНЫЕ ПЛОЩАДИ, ЗАСЕЯННЫЕ ЭЛИТНЫМИ СЕМЕНАМИ</b>	
20.Посевная площадь, засеянная элитными семенами под урожай 2016 года в сельскохозяйственных организациях, крестьянских (фермерских) хозяйствах и у индивидуальных предпринимателей	30
<b>ИСПОЛЬЗОВАНИЕ ПЛОЩАДИ ТЕПЛИЦ И ПАРНИКОВ</b>	
21.Общая используемая в 2016 году площадь зимних, весенних теплиц и парников в сельскохозяйственных организациях, крестьянских (фермерских) хозяйствах и у индивидуальных предпринимателей	34
22.Структура площади теплиц и парников, используемой под первый оборот с начала 2016 года, по видам культур в сельскохозяйственных организациях	36
<b>МЕРОПРИЯТИЯ ПО ПОВЫШЕНИЮ ПЛОДРОДИЯ ПОЧВ И ЗАЩИТЕ РАСТЕНИЙ</b>	
23.Мероприятия по повышению плодородия почв и защите растений по урожай 2016 года в сельскохозяйственных организациях, крестьянских (фермерских) хозяйствах и у индивидуальных предпринимателей	38

<b>ПЛОЩАДИ МНОГОЛЕТНИХ НАСАЖДЕНИЙ В ХОЗЯЙСТВАХ ВСЕХ КАТЕГОРИЙ</b>	
24.Площади многолетних плодовых насаждений и ягодных культур в хозяйствах всех категорий	40
25.Площади многолетних семечковых и косточковых плодовых насаждений по видам в хозяйствах всех категорий	41
26.Площади ягодных культур по видам в хозяйствах всех категорий	42
27.Площади многолетних плодовых насаждений и ягодных культур в хозяйствах населения	43
<b>СТРУКТУРА ПЛОЩАДЕЙ МНОГОЛЕТНИХ НАСАЖДЕНИЙ ПО КАТЕГОРИЯМ ХОЗЯЙСТВ</b>	
28.Структура площадей многолетних плодовых насаждений и ягодных культур по видам в хозяйствах населения	46
29.Структура площадей многолетних плодовых насаждений и ягодных культур по категориям хозяйств	48
<b>СТРУКТУРА ПОСЕВНЫХ ПЛОЩАДЕЙ ПО КАТЕГОРИЯМ ХОЗЯЙСТВ</b>	
30.Структура общей посевной площади сельскохозяйственных культур под урожай 2016 года по категориям хозяйств	50
31.Структура посевных площадей под урожай 2016 года по видам сельскохозяйственных культур в хозяйствах всех категорий	51
32.Структура посевных площадей под урожай 2016 года по видам сельскохозяйственных культур в хозяйствах населения	52
<b>ГРУППИРОВКИ ОБЪЕКТОВ ПЕРЕПИСИ ПО РАЗМЕРУ ПОСЕВНЫХ ПЛОЩАДЕЙ</b>	
33.Группировка сельскохозяйственных организаций по размерам общей посевной площади под урожай 2016 года	54
34.Группировка крестьянских (фермерских) хозяйств и индивидуальных предпринимателей по размерам общей посевной площади под урожай 2016 года	55
35.Группировка личных подсобных и других индивидуальных хозяйств граждан по размерам общей посевной площади под урожай 2016 года	56
<b>ДИАГРАММЫ</b>	61

## Предисловие

В томе 4 представлены итоги Всероссийской сельскохозяйственной переписи 2016 года о посевных площадях сельскохозяйственных культур и многолетних насаждений и ягодных культур по Архангельской области в целом, по Ненецкому автономному округу, Архангельской области без Ненецкого автономного округа в разрезе городских округов и муниципальных районов.

В сборнике содержатся данные о размерах посевных площадей сельскохозяйственных культур в сельскохозяйственных организациях, крестьянских (фермерских) хозяйствах и у индивидуальных предпринимателей, личных подсобных и других индивидуальных хозяйствах граждан, садоводческих, огороднических и дачных некоммерческих объединениях граждан.

В отдельном разделе приведены данные о размерах посевных площадей основных видов сельскохозяйственных культур, засеянных элитными семенами, и их удельном весе в общей площади соответствующих культур в сельскохозяйственных организациях, крестьянских (фермерских) хозяйствах и у индивидуальных предпринимателей.

Представлены сведения об использовании площади зимних, весенних теплиц и парников под посевы овощей и другие посадки закрытого грунта по видам; о проведении мероприятий по повышению плодородия почв и защите растений в сельскохозяйственных организациях, крестьянских (фермерских) хозяйствах и у индивидуальных предпринимателей.

В отдельном разделе помещены данные о размерах площадей многолетних плодовых насаждений и ягодных культур и их структуре по видам и категориям хозяйств.

Представлены итоги о структуре посевных площадей по видам сельскохозяйственных культур и категориям хозяйств, приведены группировки сельскохозяйственных организаций, крестьянских (фермерских) хозяйств и индивидуальных предпринимателей, личных подсобных и других индивидуальных хозяйств граждан по размеру общей посевной площади сельскохозяйственных культур.

В издании представлены методологические пояснения к показателям, диаграммы по основным показателям, характеризующим размеры посевных площадей в целом по Архангельской области и в разрезе муниципальных образований.

Данные приведены в абсолютных и относительных показателях.

### Список сокращений

га - гектар  
г. - год  
кг - килограмм  
т - тонн

### Принятые условные обозначения:

- - явление отсутствует

0,0 - значение показателя меньше 0,1

... - данные не публикуются в целях обеспечения конфиденциальности первичных статистических данных, полученных от респондентов, в соответствии с Федеральным законом от 29 ноября 2007 года № 282-ФЗ "Об официальном статистическом учете и системе государственной статистики в Российской Федерации" (п.5, ст. 4; ч 1, ст. 9).

В отдельных случаях незначительные расхождения между итогом и суммой данных объясняются их округлением.

## Методологические пояснение

В **хозяйства всех категорий** включены сельскохозяйственные организации, крестьянские (фермерские) хозяйства, индивидуальные предприниматели и хозяйства населения.

К **сельскохозяйственным организациям** отнесены хозяйственные товарищества, общества и партнерства (в том числе публичные и непубличные акционерные общества), производственные кооперативы, родовые общины, унитарные предприятия, подсобные сельскохозяйственные предприятия несельскохозяйственных организаций.

В соответствии с официальной статистической методологией Росстата в рамках Всероссийской сельскохозяйственной переписи 2016 г. к **подсобным сельскохозяйственным предприятиям несельскохозяйственных организаций** отнесены хозяйства, имеющие посевные площади сельскохозяйственных культур не менее 50 гектаров и/или не менее 10 голов крупного рогатого скота, или не менее 5 голов коров, или не менее 20 голов свиней, или не менее 15 голов овец или коз, или не менее 100 голов птицы, или не менее 10 голов лошадей.

К **малым сельскохозяйственным предприятиям (включая микропредприятия)** отнесены юридические лица – коммерческие организации, внесенные в единый государственный реестр юридических лиц и соответствующие условиям, установленным Федеральным законом от 24 июля 2007 г. № 209-ФЗ «О развитии малого и среднего предпринимательства в Российской Федерации».

**Крестьянское (фермерское) хозяйство** – объединение граждан, связанных родством и (или) свойством, имеющих в общей собственности имущество и совместно осуществляющих производственную и иную хозяйственную деятельность (производство, переработку, хранение, транспортировку и реализацию сельскохозяйственной продукции), основанную на их личном участии (статья 1 Федерального закона от 11 июня 2003 г. № 74-ФЗ «О крестьянском (фермерском) хозяйстве»).

**Индивидуальный предприниматель** – гражданин (физическое лицо), занимающийся предпринимательской деятельностью без образования юридического лица с момента его государственной регистрации в соответствии со статьей 23 Гражданского кодекса Российской Федерации и заявивший в Свидетельстве о государственной регистрации виды деятельности, отнесенные согласно Общероссийскому классификатору видов экономической деятельности (ОКВЭД) к сельскому хозяйству.

К **хозяйствам населения** отнесены личные подсобные и другие индивидуальные хозяйства граждан, а также хозяйства граждан, имеющих земельные участки в садоводческих, огороднических и дачных некоммерческих объединениях.

**Личное подсобное хозяйство** – форма непредпринимательской деятельности по производству и переработке сельскохозяйственной продукции, осуществляемой личным трудом гражданина и членов его семьи в целях удовлетворения личных потребностей на земельном участке, предоставленном или приобретенном для ведения личного подсобного хозяйства. Землепользование хозяйств может состоять из приусадебных и полевых участков (статьи 2, 4 Федерального закона от 7 июля 2003 г. № 112-ФЗ «О личном подсобном хозяйстве»).

К **другим индивидуальным хозяйствам граждан** отнесены:

- граждане, имеющие земельные участки для индивидуального жилищного строительства с площадью 4 и более соток и занимающиеся сельскохозяйственным производством;
- граждане, имеющие земельные участки (садовые, огородные, дачные и другие), не входящие в некоммерческие объединения граждан;
- граждане, не имеющие земли, но имеющие сельскохозяйственных животных.

**Садоводческое, огородническое, дачное некоммерческое объединение граждан** – некоммерческая организация, учрежденная гражданами на добровольных началах для содействия ее членам в решении общих социально – хозяйственных задач ведения садоводства, огородничества и дачного хозяйства (статья 1 Федерального закона от 15 апреля 1998 г. № 66-ФЗ «О садоводческих, огороднических и дачных некоммерческих объединениях граждан»).

Итоги по категориям сельскохозяйственных производителей, в том числе по хозяйствам граждан в сельских поселениях, городских округах и городских поселениях сформированы в соответствии с Общероссийским классификатором территорий муниципальных образований (ОКТМО).

В соответствии с официальной статистической методологией Росстата граждане, имеющие земельный участок в садоводческих, огороднических и дачных некоммерческих объединениях, личные подсобные и другие индивидуальные хозяйства граждан в городских поселениях и городских округах обследовались с применением выборочного метода статистического наблюдения. Сводные данные по этим категориям хозяйств представлены с учетом распространения данных выборочной совокупности на всю генеральную совокупность.

**Табл. 1-19. Посевные площади** – часть пашни, занятая под посевы сельскохозяйственных культур.

**Табл. 20. Посевные площади, засеянные элитными семенами.** Элитные семена (семена элиты) – семена сельскохозяйственного растения, которые получены от оригинальных семян и соответствуют требованиям нормативных документов в области семеноводства, утвержденных в порядке, установленном Правительством Российской Федерации (статья 7, глава II Федерального закона от 17 декабря 1997 г. № 149-ФЗ «О семеноводстве»).

**Табл. 23. Пестициды** – химические или биологические препараты, используемые для борьбы с вредителями и болезнями растений, сорными растениями, вредителями хранящейся сельскохозяйственной продукции, бытовыми вредителями и внешними паразитами животных, а также для регулирования роста растений, предуборочного удаления листьев (дефолианты), предуборочного подсушивания растений (десиканты).

**Табл. 24-29. Многолетние насаждения** – сельскохозяйственное угодье, используемое под искусственные насаждения древесных, кустарниковых (без лесной площади) и некоторых травянистых растений, предназначенных для получения урожая плодово-ягодной, технической и лекарственной продукции. В площадь многолетних плодовых насаждений и ягодных культур включена площадь, занятая плодовыми деревьями, кустарниками, а также ягодниками на обособленных участках.



## **ПОСЕВНЫЕ ПЛОЩАДИ В ХОЗЯЙСТВАХ ВСЕХ КАТЕГОРИЙ**

**1. ОБЩАЯ ПОСЕВНАЯ ПЛОЩАДЬ СЕЛЬСКОХОЗЯЙСТВЕННЫХ КУЛЬТУР ПОД УРОЖАЙ 2016 ГОДА В ХОЗЯЙСТВАХ ВСЕХ КАТЕГОРИЙ**  
(гектаров)

	Хозяйства всех категорий	в том числе		
		сельскохозяйственные организации	крестьянские (фермерские) хозяйства и индивидуальные предприниматели	хозяйства населения
<b>Архангельская область</b>	71006,4	48981,0	14946,5	7078,9
в том числе:				
Ненецкий автономный округ	67,0	-	0,2	66,8
Архангельская область без Ненецкого автономного округа	70939,4	48981,0	14946,3	7012,1
Муниципальные образования Архангельской области:				
<b>Городские округа :</b>				
Архангельск	142,1	2,3	-	139,8
Коряжма	221,2	...	-	221,0
Котлас	92,9	...	-	92,6
Новодвинск	101,8	-	...	101,6
Северодвинск	558,7	62,2	3,0	493,5
<b>Муниципальные районы:</b>				
Вельский	15849,1	14235,5	1035,0	578,6
Верхнетоемский	311,9	...	49,3	222,6
Вилегодский	5464,9	2298,1	2909,6	257,2
Виноградовский	1998,0	1808,0	-	190,0
Каргопольский	8159,6	5987,5	1947,2	224,9
Коношский	1827,5	...	1611,7	215,4
Котласский	2458,3	1927,0	5,0	526,3
Красноборский	3832,7	-	3632,0	200,7
Ленский	172,7	-	4,1	168,6
Лешуконский	78,3	-	1,6	76,7
Мезенский	256,6	45,0	137,1	74,5
Няндомский	3787,9	3475,0	2,6	310,3
Онежский	1056,4	385,2	469,2	202,0
Пинежский	1053,5	604,0	122,6	326,9
Плесецкий	1119,7	629,9	12,0	477,8
Приморский	1607,7	685,4	64,2	858,1
Устьянский	13716,6	13057,0	244,9	414,7
Холмогорский	3792,0	2952,0	382,5	457,5
Шенкурский	3279,3	786,0	2312,5	180,8
Муниципальные образования Ненецкого автономного округа:				
<b>Городской округ</b>				
Нарьян-Мар	32,4	-	-	32,4
<b>Муниципальный район</b>				
Заполярный	34,6	-	0,2	34,4



**2. ПОСЕВНАЯ ПЛОЩАДЬ ЗЕРНОВЫХ И ЗЕРНОБОБОВЫХ КУЛЬТУР ПОД УРОЖАЙ 2016 ГОДА В ХОЗЯЙСТВАХ ВСЕХ КАТЕГОРИЙ**  
(гектаров)

	Хозяйства всех категорий	в том числе		
		сельскохозяйственные организации	крестьянские (фермерские) хозяйства и индивидуальные предприниматели	хозяйства населения
<b>зерновые и зернобобовые культуры - всего</b>				
<b>Архангельская область</b>	3042,0	3042,0	-	-
в том числе:				
<b>Муниципальные районы:</b>				
Вельский	407,0	407,0	-	-
Котласский	...	...	-	-
Устьянский	2346,0	2346,0	-	-
<b>в том числе:</b>				
<b>пшеница</b>				
<b>Архангельская область</b>	859,0	859,0	-	-
в том числе:				
<b>Муниципальные районы:</b>				
Вельский	83,0	83,0	-	-
Котласский	...	...	-	-
Устьянский	716,0	716,0	-	-
<b>рожь</b>				
<b>Архангельская область</b>	112,0	112,0	-	-
в том числе:				
<b>Муниципальные районы:</b>				
Вельский	...	...	-	-
Котласский	...	...	-	-
<b>ячмень</b>				
<b>Архангельская область</b>	1703,0	1703,0	-	-
в том числе:				
<b>Муниципальные районы:</b>				
Вельский	155,0	155,0	-	-
Котласский	...	...	-	-
Устьянский	...	...	-	-

	Хозяйства всех категорий	в том числе		
		сельскохозяйственные организации	крестьянские (фермерские) хозяйства и индивидуальные предприниматели	хозяйства населения
<b>овёс</b>				
<b>Архангельская область</b>	134,0	134,0	-	-
в том числе:				
<b>Муниципальные районы:</b>				
Вельский	...	...	-	-
Котласский	...	...	-	-
<b>тритикале</b>				
<b>Архангельская область</b>	...	...	-	-
в том числе:				
<b>Муниципальные районы:</b>				
Устьянский	...	...	-	-
<b>зернобобовые культуры</b>				
<b>Архангельская область</b>	...	...	-	-
в том числе:				
<b>Муниципальные районы:</b>				
Вельский	...	...	-	-

**3. ПОСЕВНАЯ ПЛОЩАДЬ ТЕХНИЧЕСКИХ КУЛЬТУР ПОД УРОЖАЙ 2016 ГОДА В ХОЗЯЙСТВАХ ВСЕХ КАТЕГОРИЙ**  
(гектаров)

	Хозяйства всех категорий	в том числе		
		сельскохозяйственные организации	крестьянские (фермерские) хозяйства и индивидуальные предприниматели	хозяйства населения
<b>технические культуры - всего</b>				
<b>Архангельская область</b>	...	-	...	-
в том числе:				
<b>Муниципальные районы:</b>				
Котласский	...	-	...	-
<b>в том числе:</b>				
<b>лекарственные культуры</b>				
<b>Архангельская область</b>	...	-	...	-
в том числе:				
<b>Муниципальные районы:</b>				
Котласский	...	-	...	-

**4. ПОСЕВНАЯ ПЛОЩАДЬ КАРТОФЕЛЯ ПОД УРОЖАЙ 2016 ГОДА В ХОЗЯЙСТВАХ ВСЕХ КАТЕГОРИЙ**  
(гектаров)

	Хозяйства всех категорий	в том числе		
		сельскохозяйственные организации	крестьянские (фермерские) хозяйства и индивидуальные предприниматели	хозяйства населения
<b>Архангельская область</b>	7436,4	855,7	793,6	5787,1
в том числе:				
Ненецкий автономный округ	64,3	-	0,2	64,1
Архангельская область без Ненецкого автономного округа	7372,0	855,7	793,4	5722,9
Муниципальные образования Архангельской области:				
<b>Городские округа :</b>				
Архангельск	99,2	0,5	-	98,7
Коряжма	163,9	...	-	163,8
Котлас	68,6	...	-	68,5
Новодвинск	80,1	-	-	80,1
Северодвинск	256,1	4,8	2,0	249,3
<b>Муниципальные районы:</b>				
Вельский	586,3	78,5	10,0	497,8
Верхнетоемский	254,8	40,0	18,3	196,5
Вилегодский	217,3	1,0	12,0	204,3
Виноградовский	226,7	50,0	-	176,7
Каргопольский	232,4	20,0	12,2	200,2
Коношский	192,2	0,1	2,4	189,7
Котласский	468,1	...	-	418,1
Красноборский	259,9	-	83,6	176,3
Ленский	148,7	-	3,4	145,3
Лешуконский	67,0	-	1,2	65,8
Мезенский	71,1	-	4,1	67,0
Няндомский	281,3	10,0	0,6	270,7
Онежский	193,8	-	23,2	170,6
Пинежский	384,7	-	89,4	295,3
Плесецкий	473,6	41,3	10,0	422,3
Приморский	845,7	151,3	52,4	642,0
Устьянский	374,3	3,0	9,7	361,6
Холмогорский	1192,0	400,0	380,2	411,8
Шенкурский	234,3	5,0	78,7	150,6
Муниципальные образования Ненецкого автономного округа:				
<b>Городской округ</b>				
Нарьян-Мар	31,9	-	-	31,9
<b>Муниципальный район</b>				
Заполярный	32,4	-	0,2	32,2

**5. ПОСЕВНАЯ ПЛОЩАДЬ ОВОЩНЫХ И БАХЧЕВЫХ КУЛЬТУР ПОД УРОЖАЙ 2016 ГОДА В ХОЗЯЙСТВАХ ВСЕХ КАТЕГОРИЙ**  
(гектаров)

	Хозяйства всех категорий	в том числе		
		сельскохозяйственные организации	крестьянские (фермерские) хозяйства и индивидуальные предприниматели	хозяйства населения
<b>Архангельская область</b>	1227,2	19,4	66,1	1141,7
в том числе:				
Ненецкий автономный округ	2,7	-	-	2,7
Архангельская область без Ненецкого автономного округа	1224,5	19,4	66,1	1139,0
Муниципальные образования Архангельской области:				
<b>Городские округа :</b>				
Архангельск	42,9	1,8	-	41,1
Коряжма	57,3	...	-	57,2
Котлас	24,2	...	-	24,0
Новодвинск	21,6	-	...	21,4
Северодвинск	245,1	-	1,0	244,1
<b>Муниципальные районы:</b>				
Вельский	60,7	-	-	60,7
Верхнетоемский	25,8	-	0,5	25,3
Вилегодский	29,0	0,1	-	28,9
Виноградовский	13,2	-	-	13,2
Каргопольский	22,2	-	-	22,2
Коношский	19,1	0,3	-	18,8
Котласский	93,3	-	-	93,3
Красноборский	20,3	-	0,5	19,8
Ленский	19,8	-	0,2	19,6
Лешуконский	11,4	-	0,4	11,0
Мезенский	7,5	-	-	7,5
Няндомский	39,7	-	-	39,7
Онежский	31,5	0,2	-	31,3
Пинежский	36,9	-	10,2	26,7
Плесецкий	55,8	0,6	-	55,2
Приморский	192,4	0,1	10,8	181,5
Устьянский	42,4	-	-	42,4
Холмогорский	36,7	-	1,3	35,4
Шенкурский	75,7	16,0	41,0	18,7
Муниципальные образования Ненецкого автономного округа:				
<b>Городской округ</b>				
Нарьян-Мар	0,4	-	-	0,4
<b>Муниципальный район</b>				
Заполярный	2,2	-	-	2,2

**6. ПОСЕВНАЯ ПЛОЩАДЬ ОВОЩЕЙ ОТКРЫТОГО ГРУНТА ПОД УРОЖАЙ 2016 ГОДА В ХОЗЯЙСТВАХ ВСЕХ КАТЕГОРИЙ**  
(гектаров)

	Хозяйства всех категорий	в том числе		
		сельскохозяйственные организации	крестьянские (фермерские) хозяйства и индивидуальные предприниматели	хозяйства населения
<b>Архангельская область</b>	930,5	19,4	66,1	845,0
в том числе:				
Ненецкий автономный округ	1,4	-	-	1,4
Архангельская область без Ненецкого автономного округа	929,1	19,4	66,1	843,6
Муниципальные образования Архангельской области:				
<b>Городские округа :</b>				
Архангельск	33,8	1,8	-	32,0
Коряжма	44,0	...	-	43,9
Котлас	18,3	...	-	18,1
Новодвинск	16,0	-	...	15,8
Северодвинск	156,3	-	1,0	155,3
<b>Муниципальные районы:</b>				
Вельский	45,4	-	-	45,4
Верхнетоемский	19,0	-	0,5	18,5
Вилегодский	22,2	0,1	-	22,1
Виноградовский	9,8	-	-	9,8
Каргопольский	17,5	-	-	17,5
Коношский	14,8	0,3	-	14,5
Котласский	67,6	-	-	67,6
Красноборский	14,3	-	0,5	13,8
Ленский	15,7	-	0,2	15,5
Лешуконский	9,1	-	0,4	8,7
Мезенский	6,2	-	-	6,2
Няндомский	33,0	-	-	33,0
Онежский	24,3	0,2	-	24,1
Пинежский	31,7	-	10,2	21,5
Плесецкий	40,7	0,6	-	40,1
Приморский	156,5	0,1	10,8	145,6
Устьянский	31,8	-	-	31,8
Холмогорский	30,4	-	1,3	29,1
Шенкурский	70,8	16,0	41,0	13,8
Муниципальные образования Ненецкого автономного округа:				
<b>Городской округ</b>				
Нарьян-Мар	0,2	-	-	0,2
<b>Муниципальный район</b>				
Заполярный	1,2	-	-	1,2

**7. ПОСЕВНАЯ ПЛОЩАДЬ ОВОЩЕЙ ОТКРЫТОГО ГРУНТА ПОД УРОЖАЙ 2016 ГОДА ПО ОТДЕЛЬНЫМ ВИДАМ КУЛЬТУР В ХОЗЯЙСТВАХ ВСЕХ КАТЕГОРИЙ**  
(гектаров)

	Капуста всех видов (кроме цветной и брокколи)	Капуста цветная и брокколи	Огурцы	Помидоры	Свекла столовая	Морковь столовая	Лук репчатый	Чеснок	Зелёный горошек
<b>Архангельская область</b>	173,2	12,2	7,7	7,1	133,0	181,6	146,7	60,1	30,4
в том числе:									
Ненецкий автономный округ	0,0	0,0	-	-	0,2	0,4	0,2	0,0	0,0
Архангельская область без Ненецкого автономного округа	173,2	12,2	7,7	7,1	132,8	181,2	146,5	60,1	30,4
Муниципальные образования Архангельской области:									
<b>Городские округа :</b>									
Архангельск	5,1	0,3	0,1	0,1	5,6	6,3	5,1	2,7	1,1
Коряжма	9,6	0,6	0,7	0,5	5,5	6,5	8,4	3,8	1,3
Котлас	3,5	0,0	0,3	0,2	2,2	2,5	3,2	1,1	0,5
Новодвинск	2,2	0,1	-	0,0	2,4	2,8	3,8	1,3	0,5
Северодвинск	19,3	4,5	0,0	0,2	28,0	29,5	17,7	9,3	6,6
<b>Муниципальные районы:</b>									
Вельский	8,8	0,6	0,8	0,9	5,2	6,3	8,6	3,3	1,6
Верхнетоемский	4,6	0,1	0,7	0,5	2,2	2,5	4,3	1,1	0,6
Вилегодский	5,7	0,2	0,4	0,2	2,3	3,1	5,9	1,3	0,6
Виноградовский	2,0	0,0	0,1	0,1	1,5	1,7	1,9	0,7	0,2
Каргопольский	5,2	0,1	0,1	0,2	2,0	2,1	3,8	0,8	1,1
Коношский	3,1	0,1	0,1	0,1	1,8	2,6	3,5	1,2	0,2
Котласский	17,4	0,4	1,6	1,1	7,1	9,2	15,4	5,0	1,3
Красноборский	4,0	0,0	0,4	0,2	1,8	1,9	3,1	0,8	0,5
Ленский	3,5	0,1	0,3	0,4	1,7	2,0	2,4	1,2	0,8
Лешуконский	3,5	0,0	0,0	0,0	1,2	1,2	1,2	0,4	0,2
Мезенский	2,2	0,1	0,0	0,0	0,9	1,1	1,0	0,2	0,0
Няндомский	6,4	0,1	0,2	0,2	3,7	4,2	5,0	3,0	1,2
Онежский	3,9	0,2	0,1	0,1	3,2	3,6	4,4	1,9	1,1
Пинежский	9,7	0,1	0,0	0,1	6,1	6,4	4,7	1,3	0,4
Плесецкий	9,3	0,6	0,7	0,6	5,2	6,3	7,1	2,4	1,1
Приморский	21,6	3,0	0,1	0,3	23,4	28,8	21,9	12,8	6,6
Устьянский	8,0	0,5	0,8	0,5	3,0	3,6	7,8	1,9	1,1
Холмогорский	8,4	0,3	0,1	0,3	6,2	4,2	3,8	1,6	0,9
Шенкурский	6,2	0,2	0,2	0,3	10,6	42,8	2,5	0,8	1,1
Муниципальные образования Ненецкого автономного округа:									
<b>Городской округ</b>									
Нарьян-Мар	-	-	-	-	0,0	0,1	0,0	0,0	-
<b>Муниципальный район</b>									
Заполярный	0,0	0,0	-	-	0,2	0,3	0,2	0,0	0,0

	Фасоль	Кабачки, патиссоны	Тыква столовая	Перец сладкий	Баклажаны	Салатные культуры	Зеленные культуры	Прочие овощи
<b>Архангельская область</b>	4,3	68,7	11,5	3,8	0,6	24,5	52,1	13,0
в том числе:								
Ненецкий автономный округ	-	0,0	0,0	0,0	0,0	0,1	0,3	0,0
Архангельская область без Ненецкого автономного округа	4,3	68,6	11,5	3,8	0,6	24,4	51,7	13,0
Муниципальные образования Архангельской области:								
<b>Городские округа :</b>								
Архангельск	0,0	1,8	0,0	0,0	0,0	1,3	2,7	1,5
Коряжма	0,3	3,3	0,3	0,3	0,1	0,7	2,2	-
Котлас	0,0	1,9	0,0	0,0	-	0,2	1,8	0,7
Новодвинск	0,0	0,5	0,0	0,0	0,0	0,6	1,4	0,3
Северодвинск	2,2	17,7	8,1	1,6	0,2	3,7	7,3	0,5
<b>Муниципальные районы:</b>								
Вельский	0,1	4,1	0,8	0,3	0,1	1,2	2,4	0,5
Верхнетоемский	0,0	1,2	0,1	0,1	0,0	0,3	0,6	0,1
Вилегодский	0,0	1,4	0,1	0,2	0,0	0,4	0,4	0,2
Виноградовский	0,0	0,7	0,0	0,1	0,0	0,1	0,5	0,0
Каргопольский	0,0	1,1	0,1	0,0	0,0	0,3	0,7	0,1
Коношский	0,0	1,1	0,0	0,0	0,0	0,2	0,6	0,1
Котласский	0,2	4,6	0,6	0,2	0,0	0,7	1,9	0,9
Красноборский	0,0	0,9	0,1	0,0	0,0	0,1	0,4	0,0
Ленский	0,1	1,3	0,1	0,3	0,1	0,2	1,1	0,1
Лешуконский	0,0	0,5	0,0	0,0	0,0	0,1	0,5	0,2
Мезенский	0,0	0,2	0,0	0,0	-	0,1	0,3	0,1
Няндомский	0,0	2,9	0,1	0,0	0,0	2,1	3,9	0,0
Онежский	0,1	2,8	0,2	0,1	0,0	0,6	1,7	0,3
Пинежский	0,0	1,4	0,0	0,0	0,0	0,7	0,6	0,2
Плесецкий	0,0	3,2	0,1	0,2	0,0	1,3	2,6	0,1
Приморский	1,0	10,8	0,3	0,1	0,0	8,7	14,5	2,7
Устьянский	0,0	2,4	0,3	0,1	0,0	0,3	1,5	0,1
Холмогорский	0,0	2,0	0,1	0,0	0,0	0,3	1,8	0,3
Шенкурский	0,0	1,1	0,1	0,0	0,0	0,2	0,6	4,1
Муниципальные образования Ненецкого автономного округа:								
<b>Городской округ</b>								
Нарьян-Мар	-	0,0	-	-	-	0,0	0,1	0,0
<b>Муниципальный район</b>								
Заполярный	-	0,0	0,0	0,0	0,0	0,1	0,2	0,0

**8. ПОСЕВНАЯ ПЛОЩАДЬ ОВОЩЕЙ ОТКРЫТОГО ГРУНТА ПОД УРОЖАЙ 2016 ГОДА ПО ОТДЕЛЬНЫМ ВИДАМ КУЛЬТУР В ХОЗЯЙСТВАХ НАСЕЛЕНИЯ**  
(гектаров)

	Капуста всех видов (кроме цветной и брокколи)	Капуста цветная и брокколи	Огурцы	Помидоры	Свекла столовая	Морковь столовая	Лук репчатый	Чеснок	Зелёный горошек
<b>Архангельская область</b>	162,4	12,2	7,7	7,1	113,3	131,1	146,5	60,1	30,4
в том числе:									
Ненецкий автономный округ	0,0	0,0	-	-	0,2	0,4	0,2	0,0	0,0
Архангельская область без Ненецкого автономного округа	162,4	12,2	7,7	7,1	113,1	130,7	146,3	60,1	30,4
Муниципальные образования Архангельской области:									
<b>Городские округа :</b>									
Архангельск	4,1	0,3	0,1	0,1	5,3	5,8	5,1	2,7	1,1
Коряжма	9,6	0,6	0,7	0,5	5,4	6,5	8,4	3,8	1,3
Котлас	3,5	0,0	0,3	0,2	2,1	2,4	3,2	1,1	0,5
Новодвинск	2,2	0,1	-	0,0	2,4	2,8	3,6	1,3	0,5
Северодвинск	19,3	4,5	0,0	0,2	27,0	29,5	17,7	9,3	6,6
<b>Муниципальные районы:</b>									
Вельский	8,8	0,6	0,8	0,9	5,2	6,3	8,6	3,3	1,6
Верхнетоемский	4,3	0,1	0,7	0,5	2,1	2,4	4,3	1,1	0,6
Вилегодский	5,7	0,2	0,4	0,2	2,2	3,1	5,9	1,3	0,6
Виноградовский	2,0	0,0	0,1	0,1	1,5	1,7	1,9	0,7	0,2
Каргопольский	5,2	0,1	0,1	0,2	2,0	2,1	3,8	0,8	1,1
Коношский	3,0	0,1	0,1	0,1	1,7	2,5	3,5	1,2	0,2
Котласский	17,4	0,4	1,6	1,1	7,1	9,2	15,4	5,0	1,3
Красноборский	3,9	0,0	0,4	0,2	1,5	1,8	3,1	0,8	0,5
Ленский	3,5	0,1	0,3	0,4	1,7	1,9	2,4	1,2	0,8
Лешуконский	3,3	0,0	0,0	0,0	1,2	1,2	1,2	0,4	0,2
Мезенский	2,2	0,1	0,0	0,0	0,9	1,1	1,0	0,2	0,0
Няндомский	6,4	0,1	0,2	0,2	3,7	4,2	5,0	3,0	1,2
Онежский	3,8	0,2	0,1	0,1	3,1	3,6	4,4	1,9	1,1
Пинежский	5,6	0,1	0,0	0,1	3,1	3,3	4,7	1,3	0,4
Плесецкий	9,1	0,6	0,7	0,6	5,0	6,1	7,1	2,4	1,1
Приморский	20,9	3,0	0,1	0,3	18,4	23,6	21,9	12,8	6,6
Устьянский	8,0	0,5	0,8	0,5	3,0	3,6	7,8	1,9	1,1
Холмогорский	7,4	0,3	0,1	0,3	5,9	4,2	3,8	1,6	0,9
Шенкурский	3,2	0,2	0,2	0,3	1,6	1,8	2,5	0,8	1,1
Муниципальные образования Ненецкого автономного округа:									
<b>Городской округ</b>									
Нарьян-Мар	-	-	-	-	0,0	0,1	0,0	0,0	-
<b>Муниципальный район</b>									
Заполярный	0,0	0,0	-	-	0,2	0,3	0,2	0,0	0,0



	Фасоль	Кабачки, патиссоны	Тыква столовая	Перец сладкий	Баклажаны	Салатные культуры	Зеленные культуры	Прочие овощи
<b>Архангельская область</b>	4,3	68,7	11,5	3,8	0,6	24,5	52,1	8,7
в том числе:								
Ненецкий автономный округ	-	0,0	0,0	0,0	0,0	0,1	0,3	0,0
Архангельская область без Ненецкого автономного округа	4,3	68,6	11,5	3,8	0,6	24,4	51,7	8,7
Муниципальные образования Архангельской области:								
<b>Городские округа :</b>								
Архангельск	0,0	1,8	0,0	0,0	0,0	1,3	2,7	1,5
Коряжма	0,3	3,3	0,3	0,3	0,1	0,7	2,2	-
Котлас	0,0	1,9	0,0	0,0	-	0,2	1,8	0,7
Новодвинск	0,0	0,5	0,0	0,0	0,0	0,6	1,4	0,3
Северодвинск	2,2	17,7	8,1	1,6	0,2	3,7	7,3	0,5
<b>Муниципальные районы:</b>								
Вельский	0,1	4,1	0,8	0,3	0,1	1,2	2,4	0,5
Верхнетоемский	0,0	1,2	0,1	0,1	0,0	0,3	0,6	0,1
Вилегодский	0,0	1,4	0,1	0,2	0,0	0,4	0,4	0,2
Виноградовский	0,0	0,7	0,0	0,1	0,0	0,1	0,5	0,0
Каргопольский	0,0	1,1	0,1	0,0	0,0	0,3	0,7	0,1
Коношский	0,0	1,1	0,0	0,0	0,0	0,2	0,6	0,1
Котласский	0,2	4,6	0,6	0,2	0,0	0,7	1,9	0,9
Красноборский	0,0	0,9	0,1	0,0	0,0	0,1	0,4	0,0
Ленский	0,1	1,3	0,1	0,3	0,1	0,2	1,1	0,0
Лешуконский	0,0	0,5	0,0	0,0	0,0	0,1	0,5	0,0
Мезенский	0,0	0,2	0,0	0,0	-	0,1	0,3	0,1
Няндомский	0,0	2,9	0,1	0,0	0,0	2,1	3,9	0,0
Онежский	0,1	2,8	0,2	0,1	0,0	0,6	1,7	0,3
Пинежский	0,0	1,4	0,0	0,0	0,0	0,7	0,6	0,2
Плесецкий	0,0	3,2	0,1	0,2	0,0	1,3	2,6	0,1
Приморский	1,0	10,8	0,3	0,1	0,0	8,7	14,5	2,7
Устьянский	0,0	2,4	0,3	0,1	0,0	0,3	1,5	0,1
Холмогорский	0,0	2,0	0,1	0,0	0,0	0,3	1,8	0,3
Шенкурский	0,0	1,1	0,1	0,0	0,0	0,2	0,6	0,1
Муниципальные образования Ненецкого автономного округа:								
<b>Городской округ</b>								
Нарьян-Мар	-	0,0	-	-	-	0,0	0,1	0,0
<b>Муниципальный район</b>								
Заполярный	-	0,0	0,0	0,0	0,0	0,1	0,2	0,0

**9. ПОСЕВНАЯ ПЛОЩАДЬ ОВОЩЕЙ ОТКРЫТОГО ГРУНТА ПОД УРОЖАЙ 2016 ГОДА ПО ОТДЕЛЬНЫМ ВИДАМ КУЛЬТУР В СЕЛЬСКОХОЗЯЙСТВЕННЫХ ОРГАНИЗАЦИЯХ, КРЕСТЬЯНСКИХ (ФЕРМЕРСКИХ) ХОЗЯЙСТВАХ И У ИНДИВИДУАЛЬНЫХ ПРЕДПРИНИМАТЕЛЕЙ**  
(гектаров)

	Капуста всех видов (кроме цветной и брокколи)	Свекла столовая	Морковь столовая	Лук репчатый	Прочие овощи
<b>Сельскохозяйственные организации</b>					
<b>Архангельская область</b>	1,5	1,0	15,9	-	1,0
в том числе:				-	
Ненецкий автономный округ	-	-	-	-	-
Архангельская область без Ненецкого автономного округа	1,5	1,0	15,9	-	1,0
Муниципальные образования Архангельской области:				-	
<b>Городские округа :</b>				-	
Архангельск	1,0	0,3	0,5	-	-
Коряжма	-	...	-	-	-
Котлас	-	...	...	-	-
<b>Муниципальные районы:</b>				-	
Вилегодский	-	0,1	-	-	-
Коношский	0,1	0,1	0,1	-	-
Онежский	0,1	0,1	-	-	-
Плесецкий	0,2	0,2	0,2	-	-
Приморский	0,1	-	-	-	-
Шенкурский	-	-	15,0	-	1,0
<b>Крестьянские (фермерские) хозяйства и индивидуальные предприниматели</b>					
<b>Архангельская область</b>	9,3	18,7	34,6	...	3,3
в том числе:					
Ненецкий автономный округ	-	-	-	-	-
Архангельская область без Ненецкого автономного округа	9,3	18,7	34,6	...	3,3
Муниципальные образования Архангельской области:					
<b>Городские округа :</b>					
Новодвинск	-	-	-	...	-
Северодвинск	-	1,0	-	-	-
<b>Муниципальные районы:</b>					
Верхнетоемский	0,3	0,1	0,1	-	-
Красноборский	0,1	0,3	0,1	-	-
Ленский	-	-	0,1	-	0,1
Лешуконский	0,2	-	-	-	0,2
Пинежский	4,1	3,0	3,1	-	-
Приморский	0,6	5,0	5,2	-	-
Холмогорский	1,0	0,3	-	-	-
Шенкурский	3,0	9,0	26,0	-	3,0

**10. ПОСЕВНАЯ ПЛОЩАДЬ КОРМОВЫХ КУЛЬТУР ПОД УРОЖАЙ 2016 ГОДА В ХОЗЯЙСТВАХ ВСЕХ КАТЕГОРИЙ**  
(гектаров)

	Хозяйства всех категорий	в том числе		
		сельскохозяйственные организации	крестьянские (фермерские) хозяйства и индивидуальные предприниматели	хозяйства населения
<b>Архангельская область</b>	59295,8	45063,9	14081,8	150,1
в том числе:				
Ненецкий автономный округ	-	-	-	-
Архангельская область без Ненецкого автономного округа	59295,8	45063,9	14081,8	150,1
Муниципальные образования Архангельской области:				
<b>Городские округа :</b>				
Архангельск	-	-	-	-
Коряжма	-	-	-	-
Котлас	-	-	-	-
Новодвинск	0,1	-	19,0	0,1
Северодвинск	57,4	57,4	-	0,0
<b>Муниципальные районы:</b>				
Вельский	14795,1	13750,0	1025,0	20,1
Верхнетоемский	31,4	-	30,5	0,9
Вилегодский	5218,6	2297,0	2897,6	24,0
Виноградовский	1758,1	1758,0	-	0,1
Каргопольский	7905,0	5967,5	1935,0	2,5
Коношский	1616,1	-	1609,3	6,8
Котласский	1602,9	...	-	14,9
Красноборский	3552,5	-	3547,9	4,6
Ленский	4,2	-	0,5	3,7
Лешуконский	0,0	-	-	0,0
Мезенский	178,0	45,0	133,0	-
Няндомский	3467,0	3465,0	2,0	-
Онежский	831,0	385,0	446,0	0,0
Пинежский	631,8	604,0	23,0	4,8
Плесецкий	590,4	588,0	2,0	0,4
Приморский	569,6	534,0	1,0	34,6
Устьянский	10954,0	10708,0	235,2	10,8
Холмогорский	2563,3	2552,0	1,0	10,3
Шенкурский	2969,3	765,0	2192,8	11,5
Муниципальные образования Ненецкого автономного округа:				
<b>Городской округ</b>				
Нарьян-Мар	-	-	-	-
<b>Муниципальный район</b>				
Заполярный	-	-	-	-



**12. ОБЩАЯ ПОСЕВНАЯ ПЛОЩАДЬ СЕЛЬСКОХОЗЯЙСТВЕННЫХ КУЛЬТУР ПОД УРОЖАЙ 2016 ГОДА В ХОЗЯЙСТВАХ НАСЕЛЕНИЯ**  
(гектаров)

	Хозяйства населения	В том числе							
		личные подсобные и другие индивидуальные хозяйства граждан	из них хозяйства			некоммерческие объединения граждан			
			личные подсобные	граждан, имеющих земельные участки для индивидуального жилищного строительства *)	граждан, имеющих земельные участки (садовые, огородные, дачные и другие), не входящих в объединения	всего	из них		
						садоводческие	огороднические	дачные	
<b>Архангельская область</b>	7078,9	5351,5	4782,7	472,2	96,6	1727,3	1659,5	41,3	26,5
в том числе:									
Ненецкий автономный округ	66,8	38,9	25,1	13,8	-	27,9	-	27,9	-
Архангельская область без Ненецкого автономного округа	7012,1	5312,6	4757,7	458,4	96,6	1699,4	1659,5	13,4	26,5
Муниципальные образования Архангельской области:									
<b>Городские округа :</b>									
Архангельск	139,8	95,6	5,3	88,6	1,7	44,2	40,3	3,9	-
Коряжма	221,0	15,7	-	15,7	-	205,3	195,8	9,5	-
Котлас	92,6	92,6	43,5	49,1	-	-	-	-	-
Новодвинск	101,6	6,4	0,1	6,2	0,2	95,2	95,2	-	-
Северодвинск	493,5	35,9	28,2	4,3	3,3	457,6	457,6	-	-
<b>Муниципальные районы:</b>									
Вельский	578,6	489,7	372,8	114,9	2,0	88,9	88,9	-	-
Верхнетоемский	222,6	222,6	221,1	1,5	-	-	-	-	-
Вилегодский	257,2	246,7	245,5	-	1,2	10,4	10,4	-	-
Виноградовский	190,0	190,0	189,5	0,5	-	-	-	-	-
Каргопольский	224,9	218,1	208,7	9,1	0,3	6,8	6,8	-	-
Коношский	215,4	209,2	202,3	4,0	2,9	6,2	6,0	-	0,2
Котласский	526,3	363,8	289,1	74,6	-	162,5	162,5	-	-
Красноборский	200,7	200,7	200,5	0,2	-	-	-	-	-
Ленский	168,6	166,6	164,0	2,6	-	2,0	2,0	-	-
Лешуконский	76,7	76,7	76,7	-	-	-	-	-	-
Мезенский	74,5	74,5	74,5	-	-	-	-	-	-
Няндомский	310,3	285,2	200,2	49,8	35,1	25,1	25,1	-	-
Онежский	202,0	186,3	178,6	0,5	7,3	15,7	15,7	-	-
Пинежский	326,9	326,9	326,8	0,1	-	-	-	-	-
Плесецкий	477,8	381,8	345,3	1,5	35,0	96,1	96,1	-	-
Приморский	858,1	392,4	390,1	2,3	0,1	465,7	439,4	-	26,3
Устьянский	414,7	400,8	383,7	11,4	5,7	13,9	13,9	-	-
Холмогорский	457,5	453,6	447,8	5,8	-	3,9	3,9	-	-
Шенкурский	180,8	180,8	163,5	15,6	1,7	-	-	-	-
Муниципальные образования Ненецкого автономного округа:									
<b>Городской округ</b>									
Нарьян-Мар	32,4	12,4	-	12,4	-	20,0	-	20,0	-
<b>Муниципальный район</b>									
Заполярный	34,4	26,5	25,1	1,5	-	7,9	-	7,9	-

\*) По хозяйствам граждан, имевших земельные участки с площадью 4 и более соток и занимавшихся сельскохозяйственным производством.

**13. ПОСЕВНАЯ ПЛОЩАДЬ КАРТОФЕЛЯ ПОД УРОЖАЙ 2016 ГОДА В ХОЗЯЙСТВАХ НАСЕЛЕНИЯ**  
(гектаров)

	Хозяйства населения	в том числе							
		личные подсобные и другие индивидуальные хозяйства граждан	из них хозяйства			некоммерческие объединения граждан			
			личные подсобные	граждан, имеющих земельные участки для индивидуального жилищного строительства <sup>*)</sup>	граждан, имеющих земельные участки (садовые, огородные, дачные и другие), не входящих в объединения	всего	из них		
						садоводческие	огороднические	дачные	
<b>Архангельская область</b>	5787,1	4598,7	4129,9	383,4	85,4	1188,4	1129,7	39,0	19,7
в том числе:									
Ненецкий автономный округ	64,1	36,2	22,9	13,3	-	27,9	-	27,9	-
Архангельская область без Ненецкого автономного округа	5722,9	4562,5	4106,9	370,1	85,4	1160,5	1129,7	11,1	19,7
Муниципальные образования Архангельской области:									
<b>Городские округа :</b>									
Архангельск	98,7	68,2	3,6	63,3	1,3	30,5	27,4	3,1	-
Коряжма	163,8	11,1	-	11,1	-	152,7	144,6	8,0	-
Котлас	68,5	68,5	32,0	36,6	-	-	-	-	-
Новодвинск	80,1	5,5	0,0	5,4	0,1	74,6	74,6	-	-
Северодвинск	249,3	28,7	23,5	2,7	2,5	220,6	220,6	-	-
<b>Муниципальные районы:</b>									
Вельский	497,8	416,3	314,8	99,7	1,8	81,6	81,6	-	-
Верхнетоемский	196,5	196,5	195,2	1,3	-	-	-	-	-
Вилегодский	204,3	196,2	195,2	-	1,0	8,1	8,1	-	-
Виноградовский	176,7	176,7	176,2	0,4	-	-	-	-	-
Каргопольский	200,2	194,9	186,9	7,7	0,2	5,4	5,4	-	-
Коношский	189,7	184,5	178,3	3,5	2,7	5,2	5,0	-	0,2
Котласский	418,1	299,4	237,9	61,5	-	118,7	118,7	-	-
Красноборский	176,3	176,3	176,2	0,1	-	-	-	-	-
Ленский	145,3	143,5	141,4	2,0	-	1,8	1,8	-	-
Лешуконский	65,8	65,8	65,8	-	-	-	-	-	-
Мезенский	67,0	67,0	67,0	-	-	-	-	-	-
Няндомский	270,7	251,0	172,9	44,9	33,1	19,7	19,7	-	-
Онежский	170,6	157,8	151,6	0,4	5,7	12,8	12,8	-	-
Пинежский	295,3	295,3	295,2	0,1	-	-	-	-	-
Плесецкий	422,3	340,9	308,7	1,3	30,9	81,4	81,4	-	-
Приморский	642,0	310,1	308,2	1,8	0,1	331,8	312,4	-	19,5
Устьянский	361,6	349,0	334,3	10,1	4,7	12,6	12,6	-	-
Холмогорский	411,8	408,7	403,2	5,5	-	3,1	3,1	-	-
Шенкурский	150,6	150,6	138,7	10,6	1,3	-	-	-	-
Муниципальные образования Ненецкого автономного округа:									
<b>Городской округ</b>									
Нарьян-Мар	31,9	11,9	-	11,9	-	20,0	-	20,0	-
<b>Муниципальный район</b>									
Заполярный	32,2	24,3	22,9	1,3	-	7,9	-	7,9	-

<sup>\*)</sup> По хозяйствам граждан, имевших земельные участки с площадью 4 и более соток и занимавшихся сельскохозяйственным производством.

**14. ПОСЕВНАЯ ПЛОЩАДЬ ОВОЩНЫХ И БАХЧЕВЫХ КУЛЬТУР ПОД УРОЖАЙ 2016 ГОДА В ХОЗЯЙСТВАХ НАСЕЛЕНИЯ**  
(гектаров)

	Хозяйства населения	в том числе							
		личные подсобные и другие индивидуальные хозяйства граждан	из них хозяйства			некоммерческие объединения граждан			
			личные подсобные	граждан, имеющих земельные участки для индивидуального жилищного строительства <sup>*)</sup>	граждан, имеющих земельные участки (садовые, огородные, дачные и другие), не входящих в объединения	всего	из них		
						садоводческие	огороднические	дачные	
<b>Архангельская область</b>	1141,7	602,7	507,2	84,6	11,0	539,0	529,8	2,3	6,9
в том числе:									
Ненецкий автономный округ	2,7	2,6	2,1	0,5	-	0,0	-	0,0	-
Архангельская область без Ненецкого автономного округа	1139,0	600,1	505,1	84,0	11,0	539,0	529,8	2,3	6,9
Муниципальные образования Архангельской области:									
<b>Городские округа :</b>									
Архангельск	41,1	27,4	1,6	25,3	0,5	13,7	12,9	0,8	-
Коряжма	57,2	4,6	-	4,6	-	52,6	51,1	1,5	-
Котлас	24,0	24,0	11,5	12,5	-	-	-	-	-
Новодвинск	21,4	0,8	0,0	0,8	0,0	20,6	20,6	-	-
Северодвинск	244,1	7,1	4,6	1,6	0,8	237,0	237,0	-	-
<b>Муниципальные районы:</b>									
Вельский	60,7	53,4	38,4	14,8	0,2	7,3	7,3	-	-
Верхнетоемский	25,3	25,3	25,0	0,2	-	-	-	-	-
Вилегодский	28,9	26,6	26,4	-	0,2	2,3	2,3	-	-
Виноградовский	13,2	13,2	13,2	0,0	-	-	-	-	-
Каргопольский	22,2	20,7	19,3	1,3	0,1	1,4	1,4	-	-
Коношский	18,8	17,8	17,1	0,4	0,2	1,0	1,0	-	-
Котласский	93,3	49,5	36,3	13,1	-	43,8	43,8	-	-
Красноборский	19,8	19,8	19,7	0,1	-	-	-	-	-
Ленский	19,6	19,5	19,2	0,3	-	0,1	0,1	-	-
Лешуконский	11,0	11,0	11,0	-	-	-	-	-	-
Мезенский	7,5	7,5	7,5	-	-	-	-	-	-
Няндомский	39,7	34,2	27,2	4,9	2,0	5,5	5,5	-	-
Онежский	31,3	28,5	26,9	0,1	1,5	2,8	2,8	-	-
Пинежский	26,7	26,7	26,7	-	-	-	-	-	-
Плесецкий	55,2	40,5	36,3	0,2	4,1	14,6	14,6	-	-
Приморский	181,5	47,6	47,2	0,4	0,0	133,9	127,0	-	6,9
Устьянский	42,4	41,0	38,7	1,3	1,0	1,4	1,4	-	-
Холмогорский	35,4	34,6	34,3	0,3	-	0,8	0,8	-	-
Шенкурский	18,7	18,7	16,8	1,7	0,3	-	-	-	-
Муниципальные образования Ненецкого автономного округа:									
<b>Городской округ</b>									
Нарьян-Мар	0,4	0,4	-	0,4	-	0,0	-	0,0	-
<b>Муниципальный район</b>									
Заполярный	2,2	2,2	2,1	0,1	-	-	-	-	-

<sup>\*)</sup> По хозяйствам граждан, имевших земельные участки с площадью 4 и более соток и занимавшихся сельскохозяйственным производством.

**15. ПОСЕВНАЯ ПЛОЩАДЬ ОВОЩЕЙ ОТКРЫТОГО ГРУНТА ПОД УРОЖАЙ 2016 ГОДА В ХОЗЯЙСТВАХ НАСЕЛЕНИЯ**  
(гектаров)

	Хозяйства населения	в том числе							
		личные подсобные и другие индивидуальные хозяйства граждан	из них хозяйства			некоммерческие объединения граждан			
			личные подсобные	граждан, имеющих земельные участки для индивидуального жилищного строительства *)	граждан, имеющих земельные участки (садовые, огородные, дачные и другие), не входящих в объединения	всего	из них		
						садоводческие	огороднические	дачные	
<b>Архангельская область</b>	845,0	467,6	394,4	64,8	8,4	377,4	369,7	2,0	5,7
в том числе:									
Ненецкий автономный округ	1,4	1,4	1,1	0,3	-	-	-	-	-
Архангельская область без Ненецкого автономного округа	843,6	466,3	393,3	64,5	8,4	377,4	369,7	2,0	5,7
Муниципальные образования Архангельской области:									
<b>Городские округа :</b>									
Архангельск	32,0	21,7	1,3	20,1	0,3	10,3	9,7	0,7	-
Коряжма	43,9	3,9	-	3,9	-	40,0	38,7	1,3	-
Котлас	18,1	18,1	8,7	9,4	-	-	-	-	-
Новодвинск	15,8	0,6	0,0	0,6	0,0	15,2	15,2	-	-
Северодвинск	155,3	5,5	3,7	1,2	0,6	149,8	149,8	-	-
<b>Муниципальные районы:</b>									
Вельский	45,4	39,4	29,1	10,2	0,1	6,0	6,0	-	-
Верхнетоемский	18,5	18,5	18,3	0,2	-	-	-	-	-
Вилегодский	22,1	20,2	20,1	-	0,1	1,9	1,9	-	-
Виноградовский	9,8	9,8	9,7	0,0	-	-	-	-	-
Каргопольский	17,5	16,3	15,2	1,0	0,1	1,2	1,2	-	-
Коношский	14,5	13,7	13,3	0,3	0,2	0,8	0,8	-	-
Котласский	67,6	37,8	27,2	10,5	-	29,8	29,8	-	-
Красноборский	13,8	13,8	13,8	0,1	-	-	-	-	-
Ленский	15,5	15,4	15,2	0,2	-	0,1	0,1	-	-
Лешуконский	8,7	8,7	8,7	-	-	-	-	-	-
Мезенский	6,2	6,2	6,2	-	-	-	-	-	-
Няндомский	33,0	28,7	23,0	4,0	1,7	4,3	4,3	-	-
Онежский	24,1	22,5	21,2	0,0	1,2	1,6	1,6	-	-
Пинежский	21,5	21,5	21,5	-	-	-	-	-	-
Плесецкий	40,1	31,1	27,8	0,2	3,2	8,9	8,9	-	-
Приморский	145,6	39,7	39,4	0,4	0,0	105,9	100,1	-	5,7
Устьянский	31,8	30,8	29,3	0,9	0,6	1,0	1,0	-	-
Холмогорский	29,1	28,5	28,2	0,3	-	0,7	0,7	-	-
Шенкурский	13,8	13,8	12,5	1,1	0,2	-	-	-	-
Муниципальные образования Ненецкого автономного округа:									
<b>Городской округ</b>									
Нарьян-Мар	0,2	0,2	-	0,2	-	-	-	-	-
<b>Муниципальный район</b>									
Заполярный	1,2	1,2	1,1	0,1	-	-	-	-	-

\*) По хозяйствам граждан, имевших земельные участки с площадью 4 и более соток и занимавшихся сельскохозяйственным производством.



**16. ПОСЕВНАЯ ПЛОЩАДЬ ОВОЩЕЙ ЗАКРЫТОГО ГРУНТА ПОД УРОЖАЙ 2016 ГОДА В ХОЗЯЙСТВАХ НАСЕЛЕНИЯ**  
(гектаров)

	Хозяйства населения	в том числе							
		личные подсобные и другие индивидуальные хозяйства граждан	из них хозяйства			некоммерческие объединения граждан			
			личные подсобные	граждан, имеющих земельные участки для индивидуального жилищного строительства *)	граждан, имеющих земельные участки (садовые, огородные, дачные и другие), не входящих в объединения	всего	из них		
						садоводческие	огороднические	дачные	
<b>Архангельская область</b>	292,7	131,7	110,8	18,4	2,5	161,1	159,7	0,3	1,1
в том числе:									
Ненецкий автономный округ	1,3	1,3	1,0	0,3	-	0,0	-	0,0	-
Архангельская область без Ненецкого автономного округа	291,5	130,4	109,8	18,1	2,5	161,1	159,7	0,3	1,1
Муниципальные образования Архангельской области:									
<b>Городские округа :</b>									
Архангельск	9,1	5,7	0,4	5,3	0,1	3,4	3,3	0,1	-
Коряжма	13,4	0,8	-	0,8	-	12,6	12,4	0,2	-
Котлас	5,2	5,2	2,4	2,8	-	-	-	-	-
Новодвинск	5,6	0,2	0,0	0,2	0,0	5,4	5,4	-	-
Северодвинск	88,8	1,6	1,0	0,4	0,2	87,2	87,2	-	-
<b>Муниципальные районы:</b>									
Вельский	14,5	13,2	9,4	3,7	0,1	1,3	1,3	-	-
Верхнетоемский	6,5	6,5	6,4	0,1	-	-	-	-	-
Вилегодский	6,6	6,2	6,1	-	0,0	0,4	0,4	-	-
Виноградовский	3,5	3,5	3,5	0,0	-	-	-	-	-
Каргопольский	4,7	4,4	4,0	0,3	0,0	0,3	0,3	-	-
Коношский	4,2	4,0	3,8	0,1	0,1	0,2	0,2	-	-
Котласский	24,7	11,2	8,8	2,4	-	13,5	13,5	-	-
Красноборский	5,9	5,9	5,9	0,0	-	-	-	-	-
Ленский	4,0	4,0	4,0	0,0	-	0,0	0,0	-	-
Лешуконский	2,2	2,2	2,2	-	-	-	-	-	-
Мезенский	1,3	1,3	1,3	-	-	-	-	-	-
Няндомский	6,7	5,5	4,3	0,9	0,3	1,2	1,2	-	-
Онежский	7,2	6,0	5,7	0,0	0,3	1,2	1,2	-	-
Пинежский	5,0	5,0	5,0	-	-	-	-	-	-
Плесецкий	15,1	9,4	8,4	0,0	0,9	5,7	5,7	-	-
Приморский	35,8	7,8	7,7	0,1	0,0	28,0	26,9	-	1,1
Устьянский	10,4	10,0	9,3	0,4	0,3	0,3	0,3	-	-
Холмогорский	6,3	6,1	6,1	0,1	-	0,2	0,2	-	-
Шенкурский	4,8	4,8	4,2	0,6	0,1	-	-	-	-
Муниципальные образования Ненецкого автономного округа:									
<b>Городской округ</b>									
Нарьян-Мар	0,2	0,2	-	0,2	-	0,0	-	0,0	-
<b>Муниципальный район</b>									
Заполярный	1,0	1,0	1,0	0,0	-	-	-	-	-

\*) По хозяйствам граждан, имевших земельные участки с площадью 4 и более соток и занимавшихся сельскохозяйственным производством.

**17. ПОСЕВНАЯ ПЛОЩАДЬ ОВОЩЕЙ ЗАКРЫТОГО ГРУНТА ПОД УРОЖАЙ 2016 ГОДА ПО ОТДЕЛЬНЫМ ВИДАМ КУЛЬТУР В ХОЗЯЙСТВАХ НАСЕЛЕНИЯ**  
(гектаров)

	Всего	в том числе				
		огурцы	помидоры	перец сладкий	баклажаны	зеленные культуры
<b>Архангельская область</b>	292,7	142,7	120,7	22,2	2,7	0,2
в том числе:						
Ненецкий автономный округ	1,3	0,8	0,4	0,0	0,0	0,0
Архангельская область без Ненецкого автономного округа	291,5	141,9	120,4	22,2	2,7	0,2
Муниципальные образования Архангельской области:						
<b>Городские округа :</b>						
Архангельск	9,1	5,1	3,3	0,4	0,0	0,0
Коряжма	13,4	5,1	5,3	2,6	0,3	0,0
Котлас	5,2	2,3	2,5	0,4	0,0	0,0
Новодвинск	5,6	2,3	1,9	0,3	0,0	0,0
Северодвинск	88,8	41,0	37,6	7,6	1,6	-
<b>Муниципальные районы:</b>						
Вельский	14,5	6,9	6,2	1,3	0,1	0,0
Верхнетоемский	6,5	2,8	3,3	0,4	0,0	0,0
Вилегодский	6,6	2,9	3,3	0,3	0,0	0,0
Виноградовский	3,5	1,7	1,7	0,1	0,0	-
Каргопольский	4,7	2,4	2,0	0,3	0,0	0,0
Коношский	4,2	2,2	1,8	0,2	0,0	0,0
Котласский	24,7	9,6	12,5	2,4	0,2	0,0
Красноборский	5,9	2,4	3,1	0,4	0,0	-
Ленский	4,0	1,9	1,9	0,2	0,0	-
Лешуконский	2,2	1,4	0,7	0,1	0,0	-
Мезенский	1,3	1,0	0,3	0,0	0,0	0,0
Няндомский	6,7	3,8	2,4	0,4	0,0	0,0
Онежский	7,2	4,1	2,9	0,2	0,0	-
Пинежский	5,0	3,3	1,6	0,1	0,0	0,0
Плесецкий	15,1	8,1	5,6	0,8	0,0	0,0
Приморский	35,8	21,5	10,9	2,5	0,2	0,0
Устьянский	10,4	4,4	5,3	0,6	0,0	0,0
Холмогорский	6,3	3,6	2,3	0,3	0,0	0,0
Шенкурский	4,8	2,4	2,1	0,3	0,0	0,0
Муниципальные образования Ненецкого автономного округа:						
<b>Городской округ</b>						
Нарьян-Мар	0,2	0,1	0,1	0,0	0,0	0,0
<b>Муниципальный район</b>						
Заполярный	1,0	0,7	0,3	0,0	0,0	0,0

**18. ОБЩАЯ ПОСЕВНАЯ ПЛОЩАДЬ СЕЛЬСКОХОЗЯЙСТВЕННЫХ КУЛЬТУР ПОД УРОЖАЙ 2016 ГОДА В ЛИЧНЫХ ПОДСОБНЫХ И ДРУГИХ ИНДИВИДУАЛЬНЫХ ХОЗЯЙСТВАХ ГРАЖДАН СЕЛЬСКИХ ПОСЕЛЕНИЙ**

(гектаров)

	Личные подсобные и другие индивидуальные хозяйства граждан	в том числе хозяйства		
		личные подсобные	граждан, имеющих земельные участки для индивидуального жилищного строительства *)	граждан, имеющих земельные участки (садовые, огородные, дачные и другие), не входящих в объединения
<b>Архангельская область</b>	3981,8	3874,8	82,1	24,8
в том числе:				
Ненецкий автономный округ	25,0	25,0	0,0	-
Архангельская область без Ненецкого автономного округа	3956,7	3849,8	82,1	24,8
<b>Муниципальные районы:</b>				
Вельский	381,3	366,3	15,0	0,0
Верхнетоемский	222,6	221,1	1,5	-
Вилегодский	246,7	245,5	-	1,2
Виноградовский	128,3	127,8	0,5	-
Каргопольский	189,3	188,3	1,0	-
Коношский	135,4	134,9	0,5	-
Котласский	99,0	56,5	42,5	-
Красноборский	200,7	200,5	0,2	-
Ленский	124,2	124,2	0,1	-
Лешуконский	76,7	76,7	-	-
Мезенский	44,2	44,2	-	-
Няндомский	88,1	84,1	4,0	-
Онежский	103,8	103,8	0,0	-
Пинежский	326,9	326,8	0,1	-
Плесецкий	233,0	212,3	-	20,7
Приморский	392,4	390,1	2,3	0,1
Устьянский	344,8	335,6	7,7	1,5
Холмогорский	453,6	447,8	5,8	-
Шенкурский	165,6	163,5	0,9	1,3
Муниципальные образования Ненецкого автономного округа:				
<b>Муниципальный район</b>				
Заполярный	25,0	25,0	0,0	-

\*) По хозяйствам граждан, имевших земельные участки с площадью 4 и более соток и занимавшихся сельскохозяйственным производством.

**19. ОБЩАЯ ПОСЕВНАЯ ПЛОЩАДЬ СЕЛЬСКОХОЗЯЙСТВЕННЫХ КУЛЬТУР ПОД УРОЖАЙ 2016 ГОДА В ЛИЧНЫХ ПОДСОБНЫХ И ДРУГИХ ИНДИВИДУАЛЬНЫХ ХОЗЯЙСТВАХ ГРАЖДАН ГОРОДСКИХ ОКРУГОВ И ГОРОДСКИХ ПОСЕЛЕНИЙ**

(гектаров)

	Личные подсобные и другие индивидуальные хозяйства граждан	в том числе хозяйства		
		личные подсобные	граждан, имеющих земельные участки для индивидуального жилищного строительства *)	граждан, имеющих земельные участки (садовые, огородные, дачные и другие), не входящих в объединения
<b>Архангельская область</b>	1369,7	907,9	390,1	71,7
в том числе:				
Ненецкий автономный округ	13,9	0,1	13,8	-
Архангельская область без Ненецкого автономного округа	1355,9	907,8	376,3	71,7
Муниципальные образования Архангельской области:				
<b>Городские округа :</b>				
Архангельск	95,6	5,3	88,6	1,7
Коряжма	15,7	-	15,7	-
Котлас	92,6	43,5	49,1	-
Новодвинск	6,4	0,1	6,2	0,2
Северодвинск	35,9	28,2	4,3	3,3
<b>Муниципальные районы:</b>				
Вельский	108,5	6,6	99,9	2,0
Верхнетоемский	-	-	-	-
Вилегодский	-	-	-	-
Виноградовский	61,7	61,7	-	-
Каргопольский	28,9	20,4	8,1	0,3
Коношский	73,8	67,4	3,5	2,9
Котласский	264,7	232,6	32,1	-
Красноборский	-	-	-	-
Ленский	42,4	39,9	2,5	-
Лешуконский	-	-	-	-
Мезенский	30,3	30,3	-	-
Няндомский	197,1	116,1	45,8	35,1
Онежский	82,5	74,8	0,4	7,3
Пинежский	-	-	-	-
Плесецкий	148,8	133,0	1,5	14,3
Приморский	-	-	-	-
Устьянский	56,0	48,2	3,7	4,1
Холмогорский	-	-	-	-
Шенкурский	15,2	-	14,7	0,5
Муниципальные образования Ненецкого автономного округа:				
<b>Городской округ</b>				
Нарьян-Мар	12,4	-	12,4	-
<b>Муниципальный район</b>				
Заполярный	1,5	0,1	1,4	-

\*) По хозяйствам граждан, имевших земельные участки с площадью 4 и более соток и занимавшихся сельскохозяйственным производством.



## **ПОСЕВНЫЕ ПЛОЩАДИ, ЗАСЕЯННЫЕ ЭЛИТНЫМИ СЕМЕНАМИ**

**20. ПОСЕВНАЯ ПЛОЩАДЬ, ЗАСЕЯННАЯ ЭЛИТНЫМИ СЕМЕНАМИ ПОД УРОЖАЙ 2016 ГОДА В СЕЛЬСКОХОЗЯЙСТВЕННЫХ ОРГАНИЗАЦИЯХ,  
КРЕСТЬЯНСКИХ (ФЕРМЕРСКИХ) ХОЗЯЙСТВАХ И У ИНДИВИДУАЛЬНЫХ ПРЕДПРИНИМАТЕЛЕЙ**

	Посевные площади, га		Удельный вес в общей площади посевов зерновых и зернобобовых культур, процентов	
	Сельскохозяйственные организации	Крестьянские (фермерские) хозяйства и индивидуальные предприниматели	Сельскохозяйственные организации	Крестьянские (фермерские) хозяйства и индивидуальные предприниматели
<b>Зерновые и зернобобовые культуры</b>				
<b>Архангельская область</b>	392,0	-	12,9	-
в том числе:				
<b>Муниципальные районы:</b>				
Котласский	...	-	100,0	-
Устьянский	...	-	4,4	-
<b>в том числе:</b>				
<b>пшеница</b>				
<b>Архангельская область</b>	163,0	-	19,0	-
в том числе:				
<b>Муниципальные районы:</b>				
Котласский	...	-	100,0	-
Устьянский	...	-	14,4	-
<b>рожь</b>				
<b>Архангельская область</b>	...	-	34,8	-
в том числе:				
<b>Муниципальный район:</b>				
Котласский	...	-	100,0	-
<b>ячмень</b>				
<b>Архангельская область</b>	...	-	4,1	-
в том числе:				
<b>Муниципальный район:</b>				
Котласский	...	-	100,0	-
<b>овес</b>				
<b>Архангельская область</b>	...	-	89,6	-
в том числе:				
<b>Муниципальный район:</b>				
Котласский	...	-	100,0	-

	Посевные площади, га		Удельный вес в общей площади посевов зерновых и зернобобовых культур, процентов	
	Сельскохозяйственные организации	Крестьянские (фермерские) хозяйства и индивидуальные предприниматели	Сельскохозяйственные организации	Крестьянские (фермерские) хозяйства и индивидуальные предприниматели
<b>технические культуры</b>				
<b>Архангельская область</b>	-	...	-	100,0
в том числе:				
<b>Муниципальный район:</b>				
Котласский	-	...	-	100,0
<b>картофель</b>				
<b>Архангельская область</b>	406,6	32,0	47,5	4,0
в том числе:				
<b>Муниципальные районы:</b>				
Вельский	...	-	25,5	-
Верхнетоемский	...	-	100,0	-
Виноградовский	...	-	70,0	-
Котласский	...	-	100,0	-
Мезенский	-	...	-	24,4
Онежский	-	...	-	8,6
Плесецкий	...	-	65,9	-
Приморский	91,4	6,0	60,4	11,5
Устьянский	-	6,0	-	61,9
Холмогорский	143,0	17,0	35,8	4,5
<b>кормовые культуры</b>				
<b>Архангельская область</b>	468,0	-	1,0	-
в том числе:				
<b>Муниципальные районы:</b>				
Котласский	...	-	18,9	-
Плесецкий	...	-	28,6	-







## **ИСПОЛЬЗОВАНИЕ ПЛОЩАДИ ТЕПЛИЦ И ПАРНИКОВ**

**21. ОБЩАЯ ИСПОЛЬЗУЕМАЯ В 2016 ГОДУ ПЛОЩАДЬ ЗИМНИХ, ВЕСЕННИХ ТЕПЛИЦ И ПАРНИКОВ В СЕЛЬСКОХОЗЯЙСТВЕННЫХ  
ОРГАНИЗАЦИЯХ, КРЕСТЬЯНСКИХ (ФЕРМЕРСКИХ) ХОЗЯЙСТВАХ И У ИНДИВИДУАЛЬНЫХ ПРЕДПРИНИМАТЕЛЕЙ**  
(квдратных метров)

	Сельскохозяйственные организации	Крестьянские (фермерские) хозяйства и индивидуальные предприниматели
<b>Общая используемая площадь зимних, весенних теплиц и парников</b>		
<b>Архангельская область</b>	42945	2074
в том числе:		
Ненецкий автономный округ	...	-
Архангельская область без Ненецкого автономного округа	...	2074
Муниципальные образования Архангельской области:		
<b>Городские округа :</b>		
Архангельск	2420	...
Коряжма	...	-
Котлас	...	-
Северодвинск	...	-
<b>Муниципальные районы:</b>		
Вельский	...	-
Коношский	...	200
Онежский	...	-
Пинежский	...	-
Плесецкий	1605	-
Приморский	-	1500
Устьянский	-	180
Холмогорский	...	...
Муниципальные образования Ненецкого автономного округа:		
<b>Городской округ</b>		
Нарьян-Мар	...	-

	Сельскохозяйственные организации	Крестьянские (фермерские) хозяйства и индивидуальные предприниматели
<b>овощи закрытого грунта – всего</b>		
<b>Посеяно (посажено) под первый оборот:</b>		
<b>Архангельская область</b>	42445	2074
в том числе:		
Ненецкий автономный округ	...	-
Архангельская область без Ненецкого автономного округа	...	2074
Муниципальные образования Архангельской области:		
<b>Городские округа :</b>		
Архангельск	2420	...
Коряжма	...	-
Котлас	...	-
Северодвинск	...	-
<b>Муниципальные районы:</b>		
Вельский	...	-
Коношский	...	200
Онежский	...	-
Пинежский	...	-
Плесецкий	1605	-
Приморский	-	1500
Устьянский	-	180
Холмогорский	...	...
Муниципальные образования Ненецкого автономного округа:		
<b>Городской округ</b>		
Нарьян-Мар	...	-
<b>овощи закрытого грунта – всего</b>		
<b>Посеяно (посажено) под второй и последующие обороты (включая планируемые до конца года):</b>		
<b>Архангельская область</b>	-	1500
в том числе:		
<b>Муниципальный район:</b>		
Приморский	-	1500

**22. СТРУКТУРА ПЛОЩАДИ ТЕПЛИЦ И ПАРНИКОВ, ИСПОЛЬЗУЕМОЙ ПОД ПЕРВЫЙ ОБОРОТ С НАЧАЛА 2016 ГОДА,  
ПО ВИДАМ КУЛЬТУР В СЕЛЬСКОХОЗЯЙСТВЕННЫХ ОРГАНИЗАЦИЯХ**

(в процентах от общей площади)

	Овощи закрытого грунта – всего	из них				Другие посадки закрытого грунта	из них		Справочно: коэффициент использования площади теплиц и парников
		огурцы	помидоры	салатные культуры	зеленные культуры		рассада овощных культур	рассада цветочных культур	
<b>Архангельская область</b>	98,8	79,1	7,3	9,6	2,8	1,2	0,2	0,9	100,0
в том числе:									
Ненецкий автономный округ	83,3	68,1	4,3	4,3	6,7	16,7	3,3	13,3	100,0
Архангельская область без Ненецкого автономного округа	100,0	80,0	7,5	10,0	2,5	-	-	-	100,0
Муниципальные образования Архангельской области:									
<b>Городские округа :</b>									
Архангельск	100,0	100,0	-	-	-	-	-	-	100,0
Коряжма	100,0	100,0	-	-	-	-	-	-	100,0
Котлас	100,0	100,0	-	-	-	-	-	-	100,0
Северодвинск	100,0	74,2	9,7	12,9	3,2	-	-	-	100,0
<b>Муниципальные районы:</b>									
Вельский	100,0	100,0	-	-	-	-	-	-	100,0
Коношский	100,0	100,0	-	-	-	-	-	-	100,0
Онежский	100,0	100,0	-	-	-	-	-	-	100,0
Пинежский	100,0	100,0	-	-	-	-	-	-	100,0
Плесецкий	100,0	100,0	-	-	-	-	-	-	100,0
Холмогорский	100,0	100,0	-	-	-	-	-	-	100,0
Муниципальные образования Ненецкого автономного округа:									
<b>Городской округ</b>									
Нарьян-Мар	83,3	68,1	4,3	4,3	6,7	16,7	3,3	13,3	100,0



## **МЕРОПРИЯТИЯ ПО ПОВЫШЕНИЮ ПЛОДОРОДИЯ ПОЧВ И ЗАЩИТЕ РАСТЕНИЙ**

**23. МЕРОПРИЯТИЯ ПО ПОВЫШЕНИЮ ПЛОДРОДИЯ ПОЧВ И ЗАЩИТЕ РАСТЕНИЙ ПОД УРОЖАЙ 2016 ГОДА В СЕЛЬСКОХОЗЯЙСТВЕННЫХ ОРГАНИЗАЦИЯХ, КРЕСТЬЯНСКИХ (ФЕРМЕРСКИХ) ХОЗЯЙСТВАХ И У ИНДИВИДУАЛЬНЫХ ПРЕДПРИНИМАТЕЛЕЙ**

	Внесение минеральных удобрений в пересчете на 100% питательного вещества			Внесение органических удобрений			Площадь, обработанная пестицидами, га
	внесено всего, центнеров	на один гектар удобренной площади, кг	в процентах от используемой площади сельхозугодий соответствующей категории хозяйств	внесено всего, т	на один гектар удобренной площади, т	в процентах от используемой площади сельхозугодий соответствующей категории хозяйств	
<b>Сельскохозяйственные организации</b>							
<b>Архангельская область</b>	13650	60,0	21,0	211985	60,5	3,2	2718,1
в том числе:							
Архангельская область без Ненецкого автономного округа	13650	60,0	31,8	211985	60,5	4,9	2718,1
Муниципальные образования Архангельской области:							
<b>Городской округ :</b>							
Северодвинск	...	...	...	...	...	...	...
<b>Муниципальные районы:</b>							
Вельский	6129	57,3	60,2	92418	57,7	9,0	897,0
Вилегодский	35	15,8	9,5	3100	62,0	2,2	-
Виноградовский	-	-	-	3200	49,2	3,4	-
Каргопольский	43	215,0	0,3	-	-	-	20,0
Котласский	...	...	...	-	-	-	...
Лешуконский	-	-	-	720	6,4	53,3	-
Мезенский	-	-	-	140	3,1	2,3	-
Няндомский	253	40,5	14,3	22247	69,1	7,4	-
Онежский	-	-	-	162	6,5	1,0	-
Приморский	518	69,2	18,2	5500	37,9	3,5	206,0
Устьянский	5072	55,5	69,7	46774	90,8	3,9	871,0
Холмогорский	955	133,9	8,4	33624	58,4	6,8	260,0
Шенкурский	-	-	-	3000	75,0	5,1	11,0
<b>Крестьянские (фермерские) хозяйства и индивидуальные предприниматели</b>							
<b>Архангельская область</b>	x	x	5,1	46278	36,2	5,4	73,2
в том числе:							
Ненецкий автономный округ	x	x	-	40	200,0	2,8	-
Архангельская область без Ненецкого автономного округа	x	x	5,1	46238	36,1	5,4	73,2
<b>Муниципальные районы:</b>							
Вельский	x	x	-	7900	60,3	8,4	-
Верхнетоемский	x	x	-	5	0,3	1,9	-
Вилегодский	x	x	-	860	8,8	3,2	-
Каргопольский	x	x	-	4075	46,8	3,9	-
Коношский	x	x	21,8	7842	30,1	15,4	-
Котласский	x	x	-	100	6,7	1,5	-
Красноборский	x	x	0,8	2382	5,7	6,5	-
Мезенский	x	x	-	2	0,5	0,7	-
Онежский	x	x	-	500	89,3	0,6	-
Приморский	x	x	10,0	120	80,0	0,3	-
Устьянский	x	x	-	112	5,2	6,9	-
Холмогорский	x	x	63,5	25	2,5	1,8	33,2
Шенкурский	x	x	11,3	22315	103,8	6,1	40,0
Муниципальные образования Ненецкого автономного округа:							
<b>Муниципальный район</b>							
Заполярный	x	x	-	40	200,0	2,8	-



## **ПЛОЩАДИ МНОГОЛЕТНИХ НАСАЖДЕНИЙ В ХОЗЯЙСТВАХ ВСЕХ КАТЕГОРИЙ**

**24. ПЛОЩАДИ МНОГОЛЕТНИХ ПЛОДОВЫХ НАСАЖДЕНИЙ И ЯГОДНЫХ КУЛЬТУР В ХОЗЯЙСТВАХ ВСЕХ КАТЕГОРИЙ**  
(на 1 июля 2016 года; гектаров)

	Всего				из них в плодоносящем возрасте			
	Хозяйства всех категорий	в том числе			Хозяйства всех категорий	в том числе		
		Сельскохозяйственные организации	Крестьянские (фермерские) хозяйства и индивидуальные предприниматели	Хозяйства населения		Сельскохозяйственные организации	Крестьянские (фермерские) хозяйства и индивидуальные предприниматели	Хозяйства населения
<b>Архангельская область</b>	1460,1	...	...	1447,2	1225,5	-	...	1225,4
в том числе:								
Ненецкий автономный округ	1,6	-	-	1,6	1,5	-	-	1,5
Архангельская область без Ненецкого автономного округа	1458,5	...	...	1445,6	1224,1	-	...	1224,0
Муниципальные образования Архангельской области:								
<b>Городские округа :</b>								
Архангельск	39,5	-	...	39,4	38,3	-	...	38,2
Коряжма	43,0	-	-	43,0	39,3	-	-	39,3
Котлас	15,2	-	-	15,2	14,4	-	-	14,4
Новодвинск	43,1	-	-	43,1	36,0	-	-	36,0
Северодвинск	254,0	-	-	254,0	204,8	-	-	204,8
<b>Муниципальные районы:</b>								
Вельский	78,4	-	-	78,4	70,8	-	-	70,8
Верхнетоемский	26,2	-	-	26,2	22,2	-	-	22,2
Вилегодский	26,6	-	-	26,6	23,0	-	-	23,0
Виноградовский	18,2	-	-	18,2	15,2	-	-	15,2
Каргопольский	38,0	-	-	38,0	32,0	-	-	32,0
Коношский	30,0	-	-	30,0	23,6	-	-	23,6
Котласский	132,2	...	-	124,2	110,7	-	-	110,7
Красноборский	15,5	-	-	15,5	13,7	-	-	13,7
Ленский	16,9	-	-	16,9	14,0	-	-	14,0
Лешуконский	4,1	-	-	4,1	3,6	-	-	3,6
Мезенский	4,9	-	-	4,9	4,2	-	-	4,2
Няндомский	41,9	-	-	41,9	39,2	-	-	39,2
Онежский	42,5	-	-	42,5	35,6	-	-	35,6
Пинежский	25,0	-	-	25,0	21,5	-	-	21,5
Плесецкий	69,6	-	-	69,6	64,9	-	-	64,9
Приморский	323,5	-	4,8	318,7	256,5	-	-	256,5
Устьянский	73,0	-	-	73,0	59,6	-	-	59,6
Холмогорский	62,3	-	-	62,3	52,6	-	-	52,6
Шенкурский	34,9	-	-	34,9	28,4	-	-	28,4
Муниципальные образования Ненецкого автономного округа:								
<b>Городской округ</b>								
Нарьян-Мар	0,3	-	-	0,3	0,3	-	-	0,3
<b>Муниципальный район</b>								
Заполярный	1,2	-	-	1,2	1,2	-	-	1,2





**26. ПЛОЩАДИ ЯГОДНЫХ КУЛЬТУР ПО ВИДАМ В ХОЗЯЙСТВАХ ВСЕХ КАТЕГОРИЙ**  
(на 1 июля 2016 года; гектаров)

	Ягодники - всего	в том числе						
		земляника, клубника	малина, ежевика	смородина всех видов	крыжовник	рябина черноплодная	облепиха	другие ягодники
<b>Архангельская область</b>	1092,5	188,5	294,4	254,0	84,4	79,4	40,7	151,1
в том числе:								
Ненецкий автономный округ	1,6	0,8	0,4	0,3	0,0	0,0	-	0,1
Архангельская область без Ненецкого автономного округа	1090,9	187,7	294,0	253,7	84,4	79,4	40,7	151,0
Муниципальные образования Архангельской области:								
<b>Городские округа :</b>								
Архангельск	33,3	7,9	10,5	7,8	1,7	2,0	0,8	2,6
Коряжма	28,6	6,6	8,9	4,1	1,9	4,1	2,0	1,1
Котлас	10,7	2,0	5,1	1,9	0,4	0,4	0,1	0,7
Новодвинск	30,3	6,2	5,4	7,4	2,2	2,1	1,1	6,0
Северодвинск	186,4	49,6	33,7	30,1	14,3	8,8	9,0	40,9
<b>Муниципальные районы:</b>								
Вельский	48,7	9,4	18,3	8,4	2,5	3,9	2,0	4,2
Верхнетоемский	18,8	2,7	5,4	5,2	1,8	1,2	0,3	2,2
Вилегодский	18,6	3,3	5,8	3,9	1,6	1,5	0,4	2,1
Виноградовский	13,9	1,8	3,2	5,1	1,5	1,1	0,4	0,9
Каргопольский	26,9	2,1	11,9	6,3	2,1	1,9	0,5	2,2
Коношский	19,5	2,4	2,9	7,4	2,6	2,9	0,4	0,8
Котласский	78,5	15,0	22,8	16,7	5,7	8,1	3,2	7,1
Красноборский	11,4	2,4	5,2	1,6	0,5	0,5	0,2	1,0
Ленский	13,9	1,9	3,6	3,6	1,4	1,9	0,4	1,3
Лешуконский	4,0	1,5	0,8	1,0	0,2	0,1	0,0	0,3
Мезенский	4,7	1,3	0,9	1,9	0,2	0,1	0,0	0,2
Няндомский	36,9	4,9	11,9	10,1	2,7	3,1	0,7	3,6
Онежский	28,3	5,3	5,6	6,4	2,2	3,6	1,0	4,3
Пинежский	23,1	3,5	4,2	8,3	2,2	0,9	0,3	3,7
Плесецкий	55,6	9,8	15,7	15,0	4,0	4,5	0,8	5,7
Приморский	270,3	36,0	64,5	67,2	22,5	19,5	14,1	46,6
Устьянский	53,1	5,2	21,9	13,0	4,0	3,1	1,0	5,0
Холмогорский	50,5	4,7	18,6	14,7	4,0	2,6	1,1	4,9
Шенкурский	24,7	2,3	7,2	6,7	2,3	1,7	0,9	3,6
Муниципальные образования Ненецкого автономного округа:								
<b>Городской округ</b>								
Нарьян-Мар	0,3	0,2	0,0	0,1	0,0	0,0	-	-
<b>Муниципальный район</b>								
Заполярный	1,2	0,6	0,4	0,2	0,0	0,0	-	0,1

**27. ПЛОЩАДИ МНОГОЛЕТНИХ ПЛОДОВЫХ НАСАЖДЕНИЙ И ЯГОДНЫХ КУЛЬТУР В ХОЗЯЙСТВАХ НАСЕЛЕНИЯ**  
(на 1 июля 2016 года; гектаров)

	Хозяйства населения	в том числе							
		личные подсобные и другие индивидуальные хозяйства граждан	из них хозяйства			некоммерческие объединения граждан			
			личные подсобные	граждан, имеющих земельные участки для индивидуального жилищного строительства <sup>*)</sup>	граждан, имеющих земельные участки (садовые, огородные, дачные и другие), не входящих в объединения	всего	из них		
						садоводческие	огороднические	дачные	
<b>Архангельская область</b>	1447,2	747,3	646,9	86,6	13,8	699,9	688,6	2,1	9,1
в том числе:									
Ненецкий автономный округ	1,6	1,6	1,1	0,5	-	-	-	-	-
Архангельская область без Ненецкого автономного округа	1445,6	745,8	645,8	86,1	13,8	699,9	688,6	2,1	9,1
Муниципальные образования Архангельской области:									
<b>Городские округа :</b>									
Архангельск	39,4	28,4	2,2	25,8	0,4	11,0	10,1	0,9	-
Коряжма	43,0	2,9	-	2,9	-	40,1	38,8	1,3	-
Котлас	15,2	15,2	6,3	8,9	-	-	-	-	-
Новодвинск	43,1	2,2	0,0	2,1	0,1	40,9	40,9	-	-
Северодвинск	254,0	14,8	11,7	1,4	1,6	239,3	239,3	-	-
<b>Муниципальные районы:</b>									
Вельский	78,4	62,7	46,3	16,0	0,3	15,7	15,7	-	-
Верхнетоемский	26,2	26,2	26,1	0,1	-	-	-	-	-
Вилегодский	26,6	25,7	25,5	0,0	0,2	0,9	0,9	-	-
Виноградовский	18,2	18,2	18,2	0,0	-	-	-	-	-
Каргопольский	38,0	34,0	31,0	2,8	0,3	4,0	4,0	-	-
Коношский	30,0	28,6	27,0	1,0	0,6	1,5	1,5	-	-
Котласский	124,2	57,4	44,1	13,3	-	66,8	66,8	-	-
Красноборский	15,5	15,5	15,5	0,0	-	-	-	-	-
Ленский	16,9	16,8	16,8	0,0	-	0,1	0,1	-	-
Лешуконский	4,1	4,1	4,1	-	-	-	-	-	-
Мезенский	4,9	4,9	4,9	-	-	-	-	-	-
Няндомский	41,9	34,7	29,3	4,3	1,1	7,2	7,2	-	-
Онежский	42,5	31,9	30,4	0,0	1,5	10,6	10,6	-	-
Пинежский	25,0	25,0	25,0	-	-	-	-	-	-
Плесецкий	69,6	50,1	43,7	0,3	6,1	19,5	19,5	-	-
Приморский	318,7	80,6	79,9	0,7	0,0	238,0	228,9	-	9,1
Устьянский	73,0	70,4	66,8	2,7	1,0	2,5	2,5	-	-
Холмогорский	62,3	60,6	60,0	0,6	-	1,7	1,7	-	-
Шенкурский	34,9	34,9	31,1	3,2	0,7	-	-	-	-
Муниципальные образования Ненецкого автономного округа:									
<b>Городской округ</b>									
Нарьян-Мар	0,3	0,3	-	0,3	-	-	-	-	-
<b>Муниципальный район</b>									
Заполярный	1,2	1,2	1,1	0,2	-	-	-	-	-

<sup>\*)</sup> По хозяйствам граждан, имевших земельные участки с площадью 4 и более соток и занимавшихся сельскохозяйственным производством.





## **СТРУКТУРА ПЛОЩАДЕЙ МНОГОЛЕТНИХ НАСАЖДЕНИЙ ПО КАТЕГОРИЯМ ХОЗЯЙСТВ**



	Ягодники - всего	в том числе						
		земляника, клубника	малина, ежевика	смородина всех видов	крыжовник	рябина черноплодная	облепиха	другие ягодники
<b>Архангельская область</b>	74,6	12,8	20,1	17,1	5,8	5,5	2,8	10,4
в том числе:								
Ненецкий автономный округ	100,0	51,9	25,8	17,4	0,4	0,3	-	4,2
Архангельская область без Ненецкого автономного округа	74,6	12,8	20,1	17,1	5,8	5,5	2,8	10,4
Муниципальные образования Архангельской области:								
<b>Городские округа :</b>								
Архангельск	84,4	20,1	26,7	19,5	4,4	5,1	2,0	6,5
Коряжма	66,6	15,3	20,8	9,5	4,4	9,5	4,7	2,5
Котлас	70,2	13,1	33,8	12,3	2,5	2,8	0,9	4,8
Новодвинск	70,4	14,3	12,6	17,2	5,0	4,9	2,6	13,9
Северодвинск	73,4	19,5	13,3	11,8	5,6	3,5	3,5	16,1
<b>Муниципальные районы:</b>								
Вельский	62,0	12,0	23,4	10,7	3,2	5,0	2,5	5,3
Верхнетоемский	71,8	10,3	20,8	19,8	6,8	4,4	1,3	8,4
Вилегодский	69,8	12,4	21,7	14,7	6,0	5,6	1,7	7,7
Виноградовский	76,0	10,0	17,4	27,9	8,0	5,8	2,0	4,9
Каргопольский	70,8	5,5	31,3	16,5	5,4	5,0	1,3	5,9
Коношский	64,9	8,1	9,7	24,8	8,5	9,6	1,4	2,8
Котласский	56,8	9,7	15,9	11,8	4,6	6,5	2,5	5,7
Красноборский	73,2	15,3	33,4	10,1	3,4	3,1	1,3	6,6
Ленский	82,6	11,2	21,1	21,1	8,2	11,0	2,2	7,7
Лешуконский	97,5	36,9	20,7	23,9	5,6	1,7	0,4	8,2
Мезенский	96,3	27,5	19,3	40,0	3,7	1,2	0,4	4,1
Няндомский	88,1	11,6	28,3	24,0	6,5	7,5	1,6	8,6
Онежский	66,7	12,4	13,1	15,0	5,3	8,4	2,4	10,1
Пинежский	92,5	13,9	16,7	33,4	8,8	3,8	1,0	15,0
Плесецкий	79,8	14,1	22,5	21,6	5,7	6,5	1,2	8,2
Приморский	83,3	11,2	20,2	19,7	7,1	6,1	4,4	14,6
Устьянский	72,8	7,1	30,0	17,8	5,4	4,3	1,4	6,8
Холмогорский	81,1	7,6	29,9	23,6	6,4	4,1	1,7	7,8
Шенкурский	70,8	6,6	20,7	19,3	6,6	4,9	2,6	10,2
Муниципальные образования Ненецкого автономного округа:								
<b>Городской округ</b>								
Нарьян-Мар	100,0	70,9	6,4	20,8	1,2	0,6	-	-
<b>Муниципальный район</b>								
Заполярный	100,0	46,8	31,0	16,5	0,1	0,3	-	5,4

**29. СТРУКТУРА ПЛОЩАДЕЙ МНОГОЛЕТНИХ ПЛОДОВЫХ НАСАЖДЕНИЙ И ЯГОДНЫХ КУЛЬТУР ПО КАТЕГОРИЯМ ХОЗЯЙСТВ**  
(на 1 июля 2016 года; в процентах от общей площади многолетних плодовых насаждений и ягодных культур в хозяйствах всех категорий)

	Сельскохозяйственные организации	Крестьянские (фермерские) хозяйства и индивидуальные предприниматели	Хозяйства населения
<b>Архангельская область</b>	0,5	0,3	99,1
в том числе:			
Ненецкий автономный округ	-	-	100,0
Архангельская область без Ненецкого автономного округа	0,5	0,3	99,1
Муниципальные образования Архангельской области:			
<b>Городские округа :</b>			
Архангельск	-	0,3	99,7
Коряжма	-	-	100,0
Котлас	-	-	100,0
Новодвинск	-	-	100,0
Северодвинск	-	-	100,0
<b>Муниципальные районы:</b>			
Вельский	-	-	100,0
Верхнетоемский	-	-	100,0
Вилегодский	-	-	100,0
Виноградовский	-	-	100,0
Каргопольский	-	-	100,0
Коношский	-	-	100,0
Котласский	6,1	-	93,9
Красноборский	-	-	100,0
Ленский	-	-	100,0
Лешуконский	-	-	100,0
Мезенский	-	-	100,0
Няндомский	-	-	100,0
Онежский	-	-	100,0
Пинежский	-	-	100,0
Плесецкий	-	-	100,0
Приморский	-	1,5	98,5
Устьянский	-	-	100,0
Холмогорский	-	-	100,0
Шенкурский	-	-	100,0
Муниципальные образования Ненецкого автономного округа:			
<b>Городской округ</b>			
Нарьян-Мар	-	-	100,0
<b>Муниципальный район</b>			
Заполярный	-	-	100,0





## **СТРУКТУРА ПОСЕВНЫХ ПЛОЩАДЕЙ ПО КАТЕГОРИЯМ ХОЗЯЙСТВ**

**30. СТРУКТУРА ОБЩЕЙ ПОСЕВНОЙ ПЛОЩАДИ СЕЛЬСКОХОЗЯЙСТВЕННЫХ КУЛЬТУР ПОД УРОЖАЙ 2016 ГОДА ПО КАТЕГОРИЯМ ХОЗЯЙСТВ**  
(в процентах от общей посевной площади в хозяйствах всех категорий)

	Сельскохозяйственные организации	Крестьянские (фермерские) хозяйства и индивидуальные предприниматели	Хозяйства населения
<b>Архангельская область</b>	69,0	21,0	10,0
в том числе:			
Ненецкий автономный округ	-	0,3	99,7
Архангельская область без Ненецкого автономного округа	69,0	21,1	9,9
Муниципальные образования Архангельской области:			
<b>Городские округа :</b>			
Архангельск	1,6	-	98,4
Коряжма	0,1	-	99,9
Котлас	0,3	-	99,7
Новодвинск	-	0,2	99,8
Северодвинск	11,1	0,5	88,3
<b>Муниципальные районы:</b>			
Вельский	89,8	6,5	3,7
Верхнетоемский	12,8	15,8	71,4
Вилегодский	42,1	53,2	4,7
Виноградовский	90,5	-	9,5
Каргопольский	73,4	23,9	2,8
Коношский	0,0	88,2	11,8
Котласский	78,4	0,2	21,4
Красноборский	-	94,8	5,2
Ленский	-	2,4	97,6
Лешуконский	-	2,0	98,0
Мезенский	17,5	53,4	29,0
Няндомский	91,7	0,1	8,2
Онежский	36,5	44,4	19,1
Пинежский	57,3	11,6	31,0
Плесецкий	56,3	1,1	42,7
Приморский	42,6	4,0	53,4
Устьянский	95,2	1,8	3,0
Холмогорский	77,8	10,1	12,1
Шенкурский	24,0	70,5	5,5
Муниципальные образования Ненецкого автономного округа:			
<b>Городской округ</b>			
Нарьян-Мар	-	-	100,0
<b>Муниципальный район</b>			
Заполярный	-	0,6	99,4

**31. СТРУКТУРА ПОСЕВНЫХ ПЛОЩАДЕЙ ПОД УРОЖАЙ 2016 ГОДА ПО ВИДАМ СЕЛЬСКОХОЗЯЙСТВЕННЫХ КУЛЬТУР В ХОЗЯЙСТВАХ ВСЕХ КАТЕГОРИЙ**  
(в процентах от общей посевной площади)

	Зерновые и зернобобовые культуры - всего	Технические культуры - всего	Картофель	Овощные и бахчевые культуры - всего	Кормовые культуры - всего	из них		
						травы однолетние	травы многолетние	кормовые культуры на силос (без кукурузы)
<b>Архангельская область</b>	4,3	0,0	10,5	1,7	83,5	11,9	70,0	1,6
в том числе:								
Ненецкий автономный округ	-	-	96,0	4,0	-	-	-	-
Архангельская область без Ненецкого автономного округа	4,3	0,0	10,4	1,7	83,6	11,9	70,1	1,6
Муниципальные образования Архангельской области:								
<b>Городские округа :</b>								
Архангельск	-	-	69,8	30,2	-	-	-	-
Коряжма	-	-	74,1	25,9	-	-	-	-
Котлас	-	-	73,9	26,1	-	-	-	-
Новодвинск	-	-	78,7	21,2	0,1	0,1	-	-
Северодвинск	-	-	45,8	43,9	10,3	0,0	7,8	2,5
<b>Муниципальные районы:</b>								
Вельский	2,6	-	3,7	0,4	93,3	26,8	66,2	0,3
Верхнетоемский	-	-	81,7	8,3	10,1	0,3	9,8	-
Вилегодский	-	-	4,0	0,5	95,5	12,0	83,5	-
Виноградовский	-	-	11,3	0,7	88,0	2,3	85,7	-
Каргопольский	-	-	2,8	0,3	96,9	4,9	84,6	7,4
Коношский	-	-	10,5	1,0	88,4	13,8	74,6	-
Котласский	11,8	0,2	19,0	3,8	65,2	4,6	60,6	-
Красноборский	-	-	6,8	0,5	92,7	2,9	89,8	-
Ленский	-	-	86,1	11,5	2,4	2,4	-	-
Лешуконский	-	-	85,5	14,5	0,0	0,0	-	-
Мезенский	-	-	27,7	2,9	69,4	17,5	51,8	-
Няндомский	-	-	7,4	1,0	91,5	14,0	77,5	-
Онежский	-	-	18,4	3,0	78,7	0,0	78,7	-
Пинежский	-	-	36,5	3,5	60,0	0,0	60,0	-
Плесецкий	-	-	42,3	5,0	52,7	9,1	43,6	-
Приморский	-	-	52,6	12,0	35,4	7,6	18,8	9,0
Устьянский	17,1	-	2,7	0,3	79,9	6,5	70,8	2,5
Холмогорский	-	-	31,4	1,0	67,6	8,6	59,0	-
Шенкурский	-	-	7,1	2,3	90,5	17,6	72,9	-
Муниципальные образования Ненецкого автономного округа:								
<b>Городской округ</b>								
Нарьян-Мар	-	-	98,7	1,3	-	-	-	-
<b>Муниципальный район</b>								
Заполярный	-	-	93,6	6,4	-	-	-	-

## 32. СТРУКТУРА ПОСЕВНЫХ ПЛОЩАДЕЙ ПОД УРОЖАЙ 2016 ГОДА ПО ВИДАМ СЕЛЬСКОХОЗЯЙСТВЕННЫХ КУЛЬТУР В ХОЗЯЙСТВАХ НАСЕЛЕНИЯ

(в процентах от общей посевной площади)

	Картофель	Овощные и бахчевые культуры - всего	из них														Кормовые культуры - всего
			овощи открытого грунта	из них													
				капуста всех видов, кроме брокколи	огурцы	помидоры	свекла столовая	морковь столовая	лук репчатый	чеснок	зеленый горошек	кабачки, патиссоны	тыква столовая	перец сладкий	салатные культуры	зеленые культуры	
<b>Архангельская область</b>	81,8	16,1	11,9	2,3	0,1	0,1	1,6	1,9	2,1	0,8	0,4	1,0	0,2	0,1	0,3	0,7	2,1
в том числе:																	
Ненецкий автономный округ	96,0	4,0	2,1	0,0	-	-	0,3	0,6	0,4	0,0	0,0	0,1	0,0	0,0	0,2	0,5	-
Архангельская область без Ненецкого автономного округа	81,6	16,2	12,0	2,3	0,1	0,1	1,6	1,9	2,1	0,9	0,4	1,0	0,2	0,1	0,3	0,7	2,1
Муниципальные образования Архангельской области:																	
<b>Городские округа :</b>																	
Архангельск	70,6	29,4	22,9	3,0	0,1	0,1	3,8	4,2	3,7	1,9	0,8	1,3	0,0	0,0	0,9	1,9	-
Коряжма	74,1	25,9	19,8	4,4	0,3	0,2	2,5	2,9	3,8	1,7	0,6	1,5	0,1	0,1	0,3	1,0	-
Котлас	74,1	25,9	19,5	3,8	0,3	0,2	2,3	2,6	3,4	1,2	0,5	2,0	0,1	0,0	0,2	2,0	-
Новодвинск	78,8	21,1	15,5	2,2	-	0,0	2,4	2,8	3,6	1,3	0,5	0,5	0,0	0,0	0,6	1,3	0,1
Северодвинск	50,5	49,5	31,5	3,9	0,0	0,0	5,5	6,0	3,6	1,9	1,3	3,6	1,6	0,3	0,7	1,5	0,0
<b>Муниципальные районы:</b>																	
Вельский	86,0	10,5	7,9	1,5	0,1	0,1	0,9	1,1	1,5	0,6	0,3	0,7	0,1	0,1	0,2	0,4	3,5
Верхнетоемский	88,3	11,3	8,3	2,0	0,3	0,2	0,9	1,1	2,0	0,5	0,3	0,5	0,0	0,0	0,1	0,2	0,4
Вилегодский	79,4	11,2	8,6	2,2	0,2	0,1	0,9	1,2	2,3	0,5	0,2	0,5	0,0	0,1	0,2	0,2	9,3
Виноградовский	93,0	7,0	5,1	1,0	0,1	0,1	0,8	0,9	1,0	0,3	0,1	0,4	0,0	0,0	0,1	0,3	0,0
Каргопольский	89,0	9,9	7,8	2,3	0,1	0,1	0,9	0,9	1,7	0,4	0,5	0,5	0,0	0,0	0,1	0,3	1,1
Коношский	88,1	8,7	6,7	1,4	0,1	0,0	0,8	1,2	1,6	0,6	0,1	0,5	0,0	0,0	0,1	0,3	3,2
Котласский	79,4	17,7	12,8	3,3	0,3	0,2	1,3	1,7	2,9	1,0	0,3	0,9	0,1	0,0	0,1	0,4	2,8
Красноборский	87,8	9,9	6,9	1,9	0,2	0,1	0,7	0,9	1,5	0,4	0,2	0,5	0,0	0,0	0,1	0,2	2,3
Ленский	86,2	11,6	9,2	2,1	0,2	0,2	1,0	1,2	1,4	0,7	0,5	0,8	0,1	0,2	0,1	0,7	2,2
Лешуконский	85,7	14,3	11,3	4,3	0,0	0,1	1,5	1,5	1,6	0,6	0,2	0,7	0,0	0,0	0,1	0,6	0,0
Мезенский	89,9	10,1	8,3	2,9	0,0	0,0	1,2	1,5	1,3	0,3	0,0	0,2	0,0	0,0	0,1	0,4	-
Няндомский	87,2	12,8	10,6	2,1	0,1	0,1	1,2	1,4	1,6	1,0	0,4	0,9	0,0	0,0	0,7	1,3	-
Онежский	84,5	15,5	11,9	1,9	0,1	0,1	1,5	1,8	2,2	0,9	0,5	1,4	0,1	0,0	0,3	0,8	0,0
Пинежский	90,3	8,2	6,6	1,7	0,0	0,0	1,0	1,0	1,4	0,4	0,1	0,4	0,0	0,0	0,2	0,2	1,5
Плесецкий	88,4	11,5	8,4	1,9	0,1	0,1	1,0	1,3	1,5	0,5	0,2	0,7	0,0	0,0	0,3	0,5	0,1
Приморский	74,8	21,2	17,0	2,4	0,0	0,0	2,1	2,7	2,6	1,5	0,8	1,3	0,0	0,0	1,0	1,7	4,0
Устьянский	87,2	10,2	7,7	1,9	0,2	0,1	0,7	0,9	1,9	0,5	0,3	0,6	0,1	0,0	0,1	0,4	2,6
Холмогорский	90,0	7,7	6,4	1,6	0,0	0,1	1,3	0,9	0,8	0,4	0,2	0,4	0,0	0,0	0,1	0,4	2,3
Шенкурский	83,3	10,3	7,6	1,8	0,1	0,2	0,9	1,0	1,4	0,4	0,6	0,6	0,0	0,0	0,1	0,3	6,4
Муниципальные образования Ненецкого автономного округа:																	
<b>Городской округ</b>																	
Нарьян-Мар	98,7	1,3	0,6	-	-	-	0,0	0,2	0,0	0,0	-	0,0	-	-	0,1	0,3	-
<b>Муниципальный район</b>																	
Заполярный	93,5	6,5	3,4	0,0	-	-	0,6	1,0	0,7	0,0	0,0	0,1	0,0	0,0	0,3	0,7	-



## **ГРУППИРОВКИ ОБЪЕКТОВ ПЕРЕПИСИ ПО РАЗМЕРУ ПОСЕВНЫХ ПЛОЩАДЕЙ**

## 33. ГРУППИРОВКА СЕЛЬСКОХОЗЯЙСТВЕННЫХ ОРГАНИЗАЦИЙ ПО РАЗМЕРАМ ОБЩЕЙ ПОСЕВНОЙ ПЛОЩАДИ ПОД УРОЖАЙ 2016 ГОДА

	Сельскохозяйственные организации, имевшие посевную площадь, гектаров													Организации, не имевшие посевной	Итого	
	до 10,1	10,1 - 50	50,1 - 100	100,1 - 200	200,1 - 500	500,1 - 1000	1000,1 - 1500	1500,1 - 2000	2000,1 - 3000	3000,1 - 4000	4000,1 - 10000	свыше 10000	всего			
<b>Архангельская область</b>																
Число организаций, единиц	16	6	5	6	11	9	3	5	2	2	2	-	67	54	121	
в процентах от общего числа организаций	13,2	5,0	4,1	5,0	9,1	7,4	2,5	4,1	1,7	1,7	1,7	-	55,4	44,6	100	
в процентах от числа организаций, имевших посевную площадь	23,9	9,0	7,5	9,0	16,4	13,4	4,5	7,5	3,0	3,0	3,0	-	100	x	x	
Посевная площадь сельскохозяйственных культур, га	22,1	210,0	378,2	1003,2	4208,0	6816,0	3719,0	8995,0	4695,5	7344,0	11590,0	-	48981,0	x	48981,0	
в процентах от общей посевной площади	0,0	0,4	0,8	2,0	8,6	13,9	7,6	18,4	9,6	15,0	23,7	-	100	x	100	
в среднем на одну организацию, га	1,4	35,0	75,6	167,2	382,5	757,3	1239,7	1799,0	2347,8	3672,0	5795,0	-	731,1	x	404,8	
Засеяно элитными семенами, в процентах от площади посевов	9,0	11,0	34,7	18,7	1,7	-	2,4	7,1	-	1,7	-	-	2,6	x	2,6	
<i>Ненецкий автономный округ</i>																
Число организаций, единиц	-	-	-	-	-	-	-	-	-	-	-	-	-	27	27	
в процентах от общего числа организаций	-	-	-	-	-	-	-	-	-	-	-	-	-	100,0	100	
в процентах от числа организаций, имевших посевную площадь	-	-	-	-	-	-	-	-	-	-	-	-	-	x	x	
Посевная площадь сельскохозяйственных культур, га	-	-	-	-	-	-	-	-	-	-	-	-	-	x	-	
в процентах от общей посевной площади	-	-	-	-	-	-	-	-	-	-	-	-	-	x	-	
в среднем на одну организацию, га	-	-	-	-	-	-	-	-	-	-	-	-	-	x	-	
Засеяно элитными семенами, в процентах от площади посевов	-	-	-	-	-	-	-	-	-	-	-	-	-	x	-	
<i>Архангельская область без Ненецкого автономного округа</i>																
Число организаций, единиц	16	6	5	6	11	9	3	5	2	2	2	-	67	27	94	
в процентах от общего числа организаций	17,0	6,4	5,3	6,4	11,7	9,6	3,2	5,3	2,1	2,1	1,7	-	71,3	28,7	100	
в процентах от числа организаций, имевших посевную площадь	23,9	9,0	7,5	9,0	16,4	13,4	4,5	7,5	3,0	3,0	3,0	-	100	x	x	
Посевная площадь сельскохозяйственных культур, га	22,1	210,0	378,2	1003,2	4208,0	6816,0	3719,0	8995,0	4695,5	7344,0	11590,0	-	48981,0	x	48981,0	
в процентах от общей посевной площади	0,0	0,4	0,8	2,0	8,6	13,9	7,6	18,4	9,6	15,0	23,7	-	100	x	100	
в среднем на одну организацию, га	1,4	35,0	75,6	167,2	382,5	757,3	1239,7	1799,0	2347,8	3672,0	5795,0	-	731,1	x	521,1	
Засеяно элитными семенами, в процентах от площади посевов	9,0	11,0	34,7	18,7	1,7	-	2,4	7,1	-	1,7	-	-	2,6	x	2,6	

**34. ГРУППИРОВКА КРЕСТЬЯНСКИХ (ФЕРМЕРСКИХ) ХОЗЯЙСТВ И ИНДИВИДУАЛЬНЫХ ПРЕДПРИНИМАТЕЛЕЙ ПО РАЗМЕРАМ ОБЩЕЙ ПОСЕВНОЙ ПЛОЩАДИ  
ПОД УРОЖАЙ 2016 ГОДА**

	Хозяйства, имевшие посевную площадь, гектаров										Хозяйства, не имевшие посевной площади	Итого
	до 3,1	3,1 - 10	10,1 - 20	20,1 - 50	50,1 - 100	100,1 - 200	200,1 - 500	500,1 - 3000	свыше 3000	всего		
<b>Архангельская область</b>												
Число хозяйств, единиц	38	17	7	16	7	4	9	11	-	109	87	196
в процентах от общего числа хозяйств	19,4	8,7	3,6	8,2	3,6	2,0	4,6	5,6	-	55,6	44,4	100
в процентах от числа хозяйств, имевших посевную площадь	34,9	15,6	6,4	14,7	6,4	3,7	8,3	10,1	-	100	x	x
Посевная площадь сельскохозяйственных культур, га	35,3	93,8	109,5	535,0	574,2	471,0	2976,0	10157,1	-	14946,5	x	14946,5
в процентах от общей посевной площади хозяйств	0,2	0,6	0,7	3,6	3,8	3,2	19,9	68,0	-	100	x	100
в среднем на одно хозяйство, га	0,9	5,5	15,6	33,4	82,0	117,8	330,7	923,4	-	137,1	x	76,3
Засеяно элитными семенами, в процентах от площади посевов	8,5	11,7	15,5	-	1,0	-	-	-	-	0,2	x	0,2
<i>Ненецкий автономный округ</i>												
Число хозяйств, единиц	1	-	-	-	-	-	-	-	-	1	11	12
в процентах от общего числа хозяйств	8,3	-	-	-	-	-	-	-	-	8,3	91,7	100
в процентах от числа хозяйств, имевших посевную площадь	100,0	-	-	-	-	-	-	-	-	100	x	x
Посевная площадь сельскохозяйственных культур, га	0,2	-	-	-	-	-	-	-	-	0,2	x	0,2
в процентах от общей посевной площади хозяйств	100,0	-	-	-	-	-	-	-	-	100	x	100
в среднем на одно хозяйство, га	0,2	-	-	-	-	-	-	-	-	0,2	x	0,0
Засеяно элитными семенами, в процентах от площади посевов	-	-	-	-	-	-	-	-	-	-	x	-
<i>Архангельская область без Ненецкого автономного округа</i>												
Число хозяйств, единиц	37	17	7	16	7	4	9	11	-	108	76	184
в процентах от общего числа хозяйств	20,1	9,2	3,8	8,7	3,8	2,2	4,9	5,6	-	58,7	41,3	100
в процентах от числа хозяйств, имевших посевную площадь	34,3	15,7	6,5	14,8	6,5	3,7	8,3	10,1	-	100	x	x
Посевная площадь сельскохозяйственных культур, га	35,1	93,8	109,5	535,0	574,2	471,0	2976,0	10157,1	-	14946,3	x	14946,3
в процентах от общей посевной площади хозяйств	0,2	0,6	0,7	3,6	3,8	3,2	19,9	68,0	-	100	x	100
в среднем на одно хозяйство, га	0,9	5,5	15,6	33,4	82,0	117,8	330,7	923,4	-	138,4	x	81,2
Засеяно элитными семенами, в процентах от площади посевов	8,5	11,7	15,5	-	1,0	-	-	-	-	0,2	x	0,2

## 35. ГРУППИРОВКА ЛИЧНЫХ ПОДСОБНЫХ ХОЗЯЙСТВ ПО РАЗМЕРАМ ОБЩЕЙ ПОСЕВНОЙ ПЛОЩАДИ ПОД УРОЖАЙ 2016 ГОДА

	Хозяйства, имевшие посевную площадь, гектаров												Хозяйства, не имевшие посевной площади	Итого	
	до 0,06	0,06 - 0,15	0,16 - 0,25	0,26 - 0,35	0,36 - 0,45	0,46 - 0,65	0,66 - 1,00	1,01 - 2,5	2,51 - 10,00	10,01 - 20,0	свыше 20,00	всего			
<b>Архангельская область</b>															
Число хозяйств, единиц	80104	29313	1509	233	44	54	24	46	30	3	1	111361	4508	115869	
в процентах от общего числа хозяйств	69,1	25,3	1,3	0,2	0,0	0,0	0,0	0,0	0,0	0,0	0,0	96,1	3,9	100	
в процентах от числа хозяйств, имевших посевную площадь	71,9	26,3	1,4	0,2	0,0	0,0	0,0	0,0	0,0	0,0	0,0	100	х	х	
Посевная площадь сельскохозяйственных культур, га	1906,2	2192,6	274,7	66,7	17,3	27,9	20,7	64,6	132,0	37,9	42,0	4782,7	х	4782,7	
в процентах от общей посевной площади	39,9	45,8	5,7	1,4	0,4	0,6	0,4	1,4	2,8	0,8	0,9	100	х	100	
в среднем на одно хозяйство, га	0,0	0,1	0,2	0,3	0,4	0,5	0,9	1,4	4,4	12,6	42,0	0,0	х	0,0	
<i>Ненецкий автономный округ</i>															
Число хозяйств, единиц	1625	33	-	-	-	-	-	-	-	-	-	1658	155	1813	
в процентах от общего числа хозяйств	89,6	1,8	-	-	-	-	-	-	-	-	-	91,5	8,5	100	
в процентах от числа хозяйств, имевших посевную площадь	98,0	2,0	-	-	-	-	-	-	-	-	-	100	х	х	
Посевная площадь сельскохозяйственных культур, га	22,9	2,2	-	-	-	-	-	-	-	-	-	25,1	х	25,1	
в процентах от общей посевной площади	91,3	8,7	-	-	-	-	-	-	-	-	-	100	х	100	
в среднем на одно хозяйство, га	0,0	0,1	-	-	-	-	-	-	-	-	-	0,0	х	0,0	
<i>Архангельская область без Ненецкого автономного округа</i>															
Число хозяйств, единиц	78479	29280	1509	233	44	54	24	46	30	3	1	109703	4353	114056	
в процентах от общего числа хозяйств	68,8	25,7	1,3	0,2	0,0	0,0	0,0	0,0	0,0	0,0	0,0	96,2	3,8	100	
в процентах от числа хозяйств, имевших посевную площадь	71,5	26,7	1,4	0,2	0,0	0,0	0,0	0,0	0,0	0,0	0,0	100	х	х	
Посевная площадь сельскохозяйственных культур, га	1883,3	2190,5	274,7	66,7	17,3	27,9	20,7	64,6	132,0	37,9	42,0	4757,7	х	4757,7	
в процентах от общей посевной площади	39,6	46,0	5,8	1,4	0,4	0,6	0,4	1,4	2,8	0,8	0,9	100	х	100	
в среднем на одно хозяйство, га	0,0	0,1	0,2	0,3	0,4	0,5	0,9	1,4	4,4	12,6	42,0	0,0	х	0,0	
<b>Городские округа:</b>															
<i>Архангельск</i>															
Число хозяйств, единиц	174	25	-	-	-	-	-	-	-	-	-	199	27	226	
в процентах от общего числа хозяйств	77,0	11,1	-	-	-	-	-	-	-	-	-	88,1	11,9	100	
в процентах от числа хозяйств, имевших посевную площадь	87,4	12,6	-	-	-	-	-	-	-	-	-	100	х	х	
Посевная площадь сельскохозяйственных культур, га	3,9	1,4	-	-	-	-	-	-	-	-	-	5,3	х	5,3	
в процентах от общей посевной площади	73,3	26,7	-	-	-	-	-	-	-	-	-	100	х	100	
в среднем на одно хозяйство, га	0,0	0,1	-	-	-	-	-	-	-	-	-	0,0	х	0,0	
<i>Коряжма</i>															
Число хозяйств, единиц	-	-	-	-	-	-	-	-	-	-	-	-	-	-	
в процентах от общего числа хозяйств	-	-	-	-	-	-	-	-	-	-	-	-	-	-	
в процентах от числа хозяйств, имевших посевную площадь	-	-	-	-	-	-	-	-	-	-	-	-	х	х	
Посевная площадь сельскохозяйственных культур, га	-	-	-	-	-	-	-	-	-	-	-	-	х	-	
в процентах от общей посевной площади	-	-	-	-	-	-	-	-	-	-	-	-	х	-	
в среднем на одно хозяйство, га	-	-	-	-	-	-	-	-	-	-	-	-	х	-	
<i>Котлас</i>															
Число хозяйств, единиц	1281	153	4	-	-	-	-	-	-	-	-	1438	73	1511	
в процентах от общего числа хозяйств	84,8	10,1	0,3	-	-	-	-	-	-	-	-	95,2	4,8	100	
в процентах от числа хозяйств, имевших посевную площадь	89,1	10,6	0,3	-	-	-	-	-	-	-	-	100	х	х	
Посевная площадь сельскохозяйственных культур, га	32,1	10,5	0,9	-	-	-	-	-	-	-	-	43,5	х	43,5	
в процентах от общей посевной площади	73,8	24,2	2,1	-	-	-	-	-	-	-	-	100	х	100	
в среднем на одно хозяйство, га	0,0	0,1	0,2	-	-	-	-	-	-	-	-	0,0	х	0,0	



	Хозяйства, имевшие посевную площадь, гектаров												Хозяйства, не имевшие посевной площади	Итого
	до 0,06	0,06 - 0,15	0,16 - 0,25	0,26 - 0,35	0,36 - 0,45	0,46 - 0,65	0,66 - 1,00	1,01 - 2,5	2,51 - 10,00	10,01 - 20,0	свыше 20,00	всего		
<b>Новодвинск</b>														
Число хозяйств, единиц	2	-	-	-	-	-	-	-	-	-	-	2	1	3
в процентах от общего числа хозяйств	66,7	-	-	-	-	-	-	-	-	-	-	66,7	33,3	100
в процентах от числа хозяйств, имевших посевную площадь	100,0	-	-	-	-	-	-	-	-	-	-	100	х	х
Посевная площадь сельскохозяйственных культур, га	0,1	-	-	-	-	-	-	-	-	-	-	0,1	х	0,1
в процентах от общей посевной площади	100,0	-	-	-	-	-	-	-	-	-	-	100	х	100
в среднем на одно хозяйство, га	0,0	-	-	-	-	-	-	-	-	-	-	0,0	х	0,0
<b>Северодвинск</b>														
Число хозяйств, единиц	819	150	2	-	-	-	-	-	-	-	-	971	44	1015
в процентах от общего числа хозяйств	80,7	14,8	0,2	-	-	-	-	-	-	-	-	95,7	4,3	100
в процентах от числа хозяйств, имевших посевную площадь	84,3	15,4	0,2	-	-	-	-	-	-	-	-	100	х	х
Посевная площадь сельскохозяйственных культур, га	16,8	11,0	0,3	-	-	-	-	-	-	-	-	28,2	х	28,2
в процентах от общей посевной площади	59,7	39,1	1,2	-	-	-	-	-	-	-	-	100	х	100
в среднем на одно хозяйство, га	0,0	0,1	0,2	-	-	-	-	-	-	-	-	0,0	х	0,0
<b>Муниципальные районы:</b>														
<b>Вельский</b>														
Число хозяйств, единиц	5711	2369	191	34	-	6	1	6	1	-	-	8319	432	8751
в процентах от общего числа хозяйств	65,3	27,1	2,2	0,4	-	0,1	0,0	0,1	0,0	-	-	95,1	4,9	100
в процентах от числа хозяйств, имевших посевную площадь	68,7	28,5	2,3	0,4	-	0,1	0,0	0,1	0,0	-	-	100	х	х
Посевная площадь сельскохозяйственных культур, га	131,2	183,9	35,2	9,9	-	3,0	0,8	6,3	2,5	-	-	372,8	х	372,8
в процентах от общей посевной площади	35,2	49,3	9,4	2,7	-	0,8	0,2	1,7	0,7	-	-	100	х	100
в среднем на одно хозяйство, га	0,0	0,1	0,2	0,3	-	0,5	0,8	1,1	2,5	-	-	0,0	х	0,0
<b>Верхнетоемский</b>														
Число хозяйств, единиц	4314	1424	62	10	-	6	-	1	-	-	-	5817	278	6095
в процентах от общего числа хозяйств	70,8	23,4	1,0	0,2	-	0,1	-	0,0	-	-	-	95,4	4,6	100
в процентах от числа хозяйств, имевших посевную площадь	74,2	24,5	1,1	0,2	-	0,1	-	0,0	-	-	-	100	х	х
Посевная площадь сельскохозяйственных культур, га	97,2	105,2	11,1	2,8	-	3,2	-	1,5	-	-	-	221,1	х	221,1
в процентах от общей посевной площади	44,0	47,6	5,0	1,3	-	1,4	-	0,7	-	-	-	100	х	100
в среднем на одно хозяйство, га	0,0	0,1	0,2	0,3	-	0,5	-	1,5	-	-	-	0,0	х	0,0
<b>Вилегодский</b>														
Число хозяйств, единиц	2815	1254	168	38	9	8	2	3	3	1	-	4301	140	4441
в процентах от общего числа хозяйств	63,4	28,2	3,8	0,9	0,2	0,2	0,0	0,1	0,1	0,0	-	96,8	3,2	100
в процентах от числа хозяйств, имевших посевную площадь	65,4	29,2	3,9	0,9	0,2	0,2	0,0	0,1	0,1	0,0	-	100	х	х
Посевная площадь сельскохозяйственных культур, га	63,4	98,3	31,6	11,0	3,6	4,1	1,5	4,0	15,7	12,4	-	245,5	х	245,5
в процентах от общей посевной площади	25,8	40,0	12,9	4,5	1,4	1,7	0,6	1,6	6,4	5,1	-	100	х	100
в среднем на одно хозяйство, га	0,0	0,1	0,2	0,3	0,4	0,5	0,7	1,3	5,2	12,4	-	0,1	х	0,1
<b>Виноградовский</b>														
Число хозяйств, единиц	3253	1173	49	8	1	2	1	3	3	-	-	4493	100	4593
в процентах от общего числа хозяйств	70,8	25,5	1,1	0,2	0,0	0,0	0,0	0,1	0,1	-	-	97,8	2,2	100
в процентах от числа хозяйств, имевших посевную площадь	72,4	26,1	1,1	0,2	0,0	0,0	0,0	0,1	0,1	-	-	100	х	х
Посевная площадь сельскохозяйственных культур, га	75,0	88,9	8,6	2,4	0,4	1,0	0,8	3,5	8,8	-	-	189,5	х	189,5
в процентах от общей посевной площади	39,6	46,9	4,5	1,2	0,2	0,5	0,4	1,9	4,7	-	-	100	х	100
в среднем на одно хозяйство, га	0,0	0,1	0,2	0,3	0,4	0,5	0,8	1,2	2,9	-	-	0,0	х	0,0

	Хозяйства, имевшие посевную площадь, гектаров												Хозяйства, не имевшие посевной площади	Итого
	до 0,06	0,06 - 0,15	0,16 - 0,25	0,26 - 0,35	0,36 - 0,45	0,46 - 0,65	0,66 - 1,00	1,01 - 2,5	2,51 - 10,00	10,01 - 20,0	свыше 20,00	всего		
<i>Каргопольский</i>														
Число хозяйств, единиц	3102	1159	76	6	6	6	7	1	3	-	-	4366	305	4671
в процентах от общего числа хозяйств	66,4	24,8	1,6	0,1	0,1	0,1	0,1	0,0	0,1	-	-	93,5	6,5	100
в процентах от числа хозяйств, имевших посевную площадь	71,0	26,5	1,7	0,1	0,1	0,1	0,2	0,0	0,1	-	-	100	х	х
Посевная площадь сельскохозяйственных культур, га	72,4	87,2	13,9	1,9	2,4	3,1	6,4	2,2	19,4	-	-	208,7	х	208,7
в процентах от общей посевной площади	34,7	41,8	6,7	0,9	1,1	1,5	3,1	1,0	9,3	-	-	100	х	100
в среднем на одно хозяйство, га	0,0	0,1	0,2	0,3	0,4	0,5	0,9	2,2	6,5	-	-	0,0	х	0,0
<i>Коношский</i>														
Число хозяйств, единиц	3632	1089	56	8	2	3	1	3	3	-	-	4797	38	4835
в процентах от общего числа хозяйств	75,1	22,5	1,2	0,2	0,0	0,1	0,0	0,1	0,1	-	-	99,2	0,8	100
в процентах от числа хозяйств, имевших посевную площадь	75,7	22,7	1,2	0,2	0,0	0,1	0,0	0,1	0,1	-	-	100	х	х
Посевная площадь сельскохозяйственных культур, га	91,5	79,5	10,0	2,3	0,7	1,7	1,0	3,5	12,0	-	-	202,3	х	202,3
в процентах от общей посевной площади	45,2	39,3	4,9	1,1	0,4	0,9	0,5	1,7	5,9	-	-	100	х	100
в среднем на одно хозяйство, га	0,0	0,1	0,2	0,3	0,4	0,6	1,0	1,2	4,0	-	-	0,0	х	0,0
<i>Котласский</i>														
Число хозяйств, единиц	3874	2151	69	11	1	2	1	-	-	1	-	6110	227	6337
в процентах от общего числа хозяйств	61,1	33,9	1,1	0,2	0,0	0,0	0,0	-	-	0,0	-	96,4	3,6	100
в процентах от числа хозяйств, имевших посевную площадь	63,4	35,2	1,1	0,2	0,0	0,0	0,0	-	-	0,0	-	100	х	х
Посевная площадь сельскохозяйственных культур, га	103,9	156,4	12,8	3,1	0,4	1,0	0,8	-	-	10,7	-	289,1	х	289,1
в процентах от общей посевной площади	35,9	54,1	4,4	1,1	0,1	0,4	0,3	-	-	3,7	-	100	х	100
в среднем на одно хозяйство, га	0,0	0,1	0,2	0,3	0,4	0,5	0,8	-	-	10,7	-	0,0	х	0,0
<i>Красноборский</i>														
Число хозяйств, единиц	3768	1236	39	3	2	-	1	-	1	1	-	5051	127	5178
в процентах от общего числа хозяйств	72,8	23,9	0,8	0,1	0,0	-	0,0	-	0,0	0,0	-	97,5	2,5	100
в процентах от числа хозяйств, имевших посевную площадь	74,6	24,5	0,8	0,1	0,0	-	0,0	-	0,0	0,0	-	100	х	х
Посевная площадь сельскохозяйственных культур, га	86,3	87,8	6,6	0,9	0,8	-	0,8	-	2,6	14,8	-	200,5	х	200,5
в процентах от общей посевной площади	43,0	43,8	3,3	0,4	0,4	-	0,4	-	1,3	7,4	-	100	х	100
в среднем на одно хозяйство, га	0,0	0,1	0,2	0,3	0,4	-	0,8	-	2,6	14,8	-	0,0	х	0,0
<i>Ленский</i>														
Число хозяйств, единиц	2487	1162	45	4	-	-	-	1	-	-	-	3699	80	3779
в процентах от общего числа хозяйств	65,8	30,7	1,2	0,1	-	-	-	0,0	-	-	-	97,9	2,1	100
в процентах от числа хозяйств, имевших посевную площадь	67,2	31,4	1,2	0,1	-	-	-	0,0	-	-	-	100	х	х
Посевная площадь сельскохозяйственных культур, га	65,4	87,3	8,1	1,1	-	-	-	2,1	-	-	-	164,0	х	164,0
в процентах от общей посевной площади	39,9	53,2	4,9	0,7	-	-	-	1,3	-	-	-	100	х	100
в среднем на одно хозяйство, га	0,0	0,1	0,2	0,3	-	-	-	2,1	-	-	-	0,0	х	0,0
<i>Лешуконский</i>														
Число хозяйств, единиц	3202	188	3	-	-	-	-	-	-	-	-	3393	5	3398
в процентах от общего числа хозяйств	94,2	5,5	0,1	-	-	-	-	-	-	-	-	99,9	0,1	100
в процентах от числа хозяйств, имевших посевную площадь	94,4	5,5	0,1	-	-	-	-	-	-	-	-	100	х	х
Посевная площадь сельскохозяйственных культур, га	64,2	12,0	0,5	-	-	-	-	-	-	-	-	76,7	х	76,7
в процентах от общей посевной площади	83,7	15,7	0,7	-	-	-	-	-	-	-	-	100	х	100
в среднем на одно хозяйство, га	0,0	0,1	0,2	-	-	-	-	-	-	-	-	0,0	х	0,0

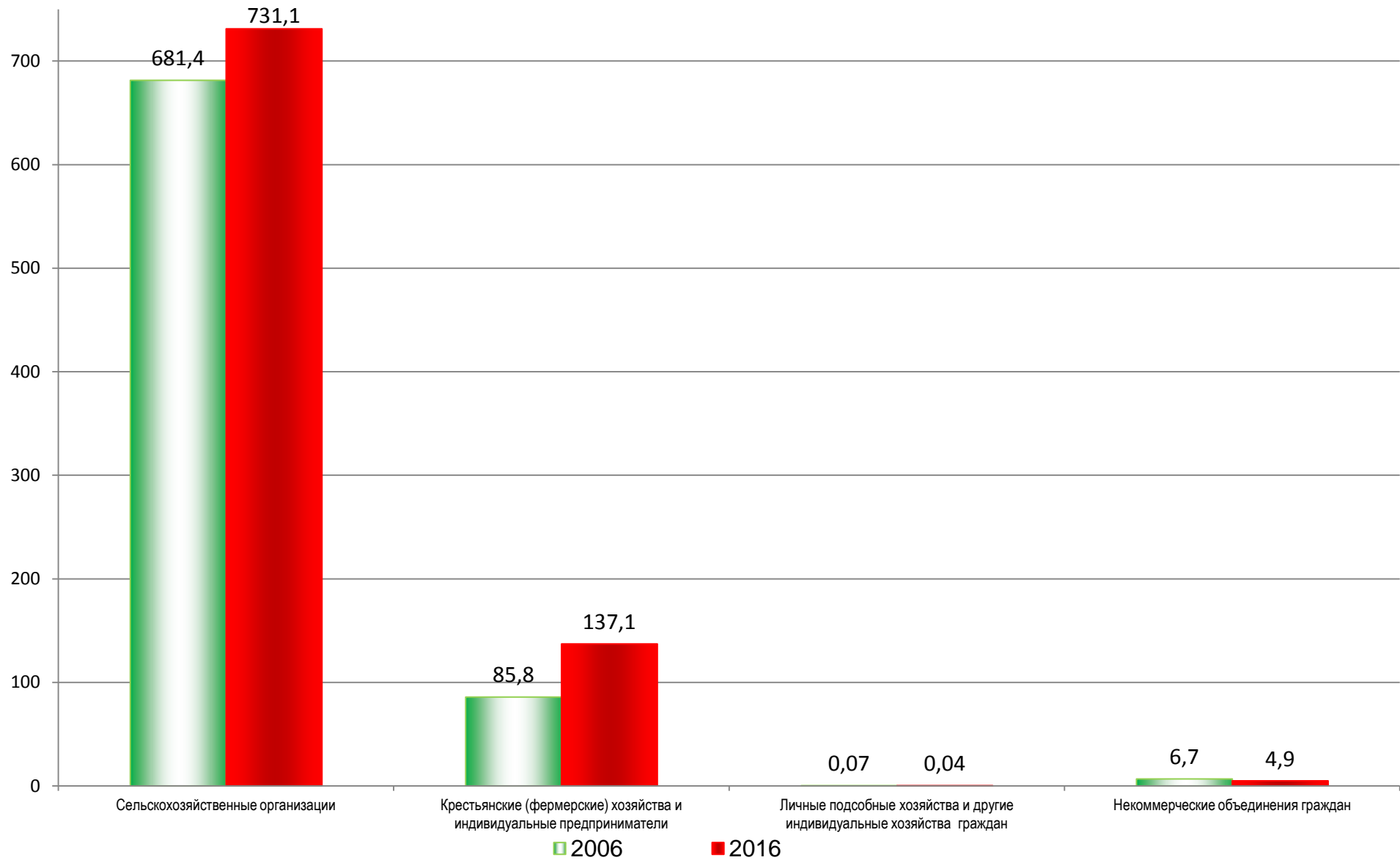
	Хозяйства, имевшие посевную площадь, гектаров												Хозяйства, не имевшие посевной площади	Итого
	до 0,06	0,06 - 0,15	0,16 - 0,25	0,26 - 0,35	0,36 - 0,45	0,46 - 0,65	0,66 - 1,00	1,01 - 2,5	2,51 - 10,00	10,01 - 20,0	свыше 20,00	всего		
<i>Мезенский</i>														
Число хозяйств, единиц	2360	293	1	-	-	-	1	1	-	-	-	2656	23	2679
в процентах от общего числа хозяйств	88,1	10,9	0,0	-	-	-	0,0	0,0	-	-	-	99,1	0,9	100
в процентах от числа хозяйств, имевших посевную площадь	88,9	11,0	0,0	-	-	-	0,0	0,0	-	-	-	100	х	х
Посевная площадь сельскохозяйственных культур, га	51,9	20,4	0,2	-	-	-	1,0	1,0	-	-	-	74,5	х	74,5
в процентах от общей посевной площади	69,7	27,4	0,2	-	-	-	1,3	1,3	-	-	-	100	х	100
в среднем на одно хозяйство, га	0,0	0,1	0,2	-	-	-	1,0	1,0	-	-	-	0,0	х	0,0
<i>Няндомский</i>														
Число хозяйств, единиц	2593	1617	15	2	-	-	-	1	-	-	-	4228	267	4495
в процентах от общего числа хозяйств	57,7	36,0	0,3	0,0	-	-	-	0,0	-	-	-	94,1	5,9	100
в процентах от числа хозяйств, имевших посевную площадь	61,3	38,2	0,4	0,0	-	-	-	0,0	-	-	-	100	х	х
Посевная площадь сельскохозяйственных культур, га	77,1	118,7	2,8	0,5	-	-	-	1,1	-	-	-	200,2	х	200,2
в процентах от общей посевной площади	38,5	59,3	1,4	0,3	-	-	-	0,5	-	-	-	100	х	100
в среднем на одно хозяйство, га	0,0	0,1	0,2	0,3	-	-	-	1,1	-	-	-	0,0	х	0,0
<i>Онежский</i>														
Число хозяйств, единиц	3715	1014	55	6	1	-	-	1	-	-	-	4792	39	4831
в процентах от общего числа хозяйств	76,9	21,0	1,1	0,1	0,0	-	-	0,0	-	-	-	99,2	0,8	100
в процентах от числа хозяйств, имевших посевную площадь	77,5	21,2	1,1	0,1	0,0	-	-	0,0	-	-	-	100	х	х
Посевная площадь сельскохозяйственных культур, га	90,5	73,7	10,2	1,6	0,4	-	-	2,0	-	-	-	178,6	х	178,6
в процентах от общей посевной площади	50,7	41,3	5,7	0,9	0,2	-	-	1,1	-	-	-	100	х	100
в среднем на одно хозяйство, га	0,0	0,1	0,2	0,3	0,4	-	-	2,0	-	-	-	0,0	х	0,0
<i>Пинежский</i>														
Число хозяйств, единиц	4519	2257	116	16	3	2	2	7	1	-	-	6923	140	7063
в процентах от общего числа хозяйств	64,0	32,0	1,6	0,2	0,0	0,0	0,0	0,1	0,0	-	-	98,0	2,0	100
в процентах от числа хозяйств, имевших посевную площадь	65,3	32,6	1,7	0,2	0,0	0,0	0,0	0,1	0,0	-	-	100	х	х
Посевная площадь сельскохозяйственных культур, га	115,1	171,5	20,9	4,4	1,1	1,1	1,9	7,4	3,3	-	-	326,8	х	326,8
в процентах от общей посевной площади	35,2	52,5	6,4	1,3	0,3	0,3	0,6	2,3	1,0	-	-	100	х	100
в среднем на одно хозяйство, га	0,0	0,1	0,2	0,3	0,4	0,6	1,0	1,1	3,3	-	-	0,0	х	0,0
<i>Плесецкий</i>														
Число хозяйств, единиц	6717	2224	70	5	-	1	-	-	-	-	-	9017	662	9679
в процентах от общего числа хозяйств	69,4	23,0	0,7	0,1	-	0,0	-	-	-	-	-	93,2	6,8	100
в процентах от числа хозяйств, имевших посевную площадь	74,5	24,7	0,8	0,1	-	0,0	-	-	-	-	-	100	х	х
Посевная площадь сельскохозяйственных культур, га	167,5	163,2	12,7	1,4	-	0,5	-	-	-	-	-	345,3	х	345,3
в процентах от общей посевной площади	48,5	47,3	3,7	0,4	-	0,1	-	-	-	-	-	100	х	100
в среднем на одно хозяйство, га	0,0	0,1	0,2	0,3	-	0,5	-	-	-	-	-	0,0	х	0,0
<i>Приморский</i>														
Число хозяйств, единиц	5429	2256	138	20	6	6	3	10	7	-	-	7875	182	8057
в процентах от общего числа хозяйств	67,4	28,0	1,7	0,2	0,1	0,1	0,0	0,1	0,1	-	-	97,7	2,3	100
в процентах от числа хозяйств, имевших посевную площадь	68,9	28,6	1,8	0,3	0,1	0,1	0,0	0,1	0,1	-	-	100	х	х
Посевная площадь сельскохозяйственных культур, га	128,9	177,5	25,1	5,8	2,4	3,2	2,3	17,6	27,2	-	-	390,1	х	390,1
в процентах от общей посевной площади	33,1	45,5	6,4	1,5	0,6	0,8	0,6	4,5	7,0	-	-	100	х	100
в среднем на одно хозяйство, га	0,0	0,1	0,2	0,3	0,4	0,5	0,8	1,8	3,9	-	-	0,0	х	0,0

	Хозяйства, имевшие посевную площадь, гектаров												Хозяйства, не имевшие посевной площади	Итого
	до 0,06	0,06 - 0,15	0,16 - 0,25	0,26 - 0,35	0,36 - 0,45	0,46 - 0,65	0,66 - 1,00	1,01 - 2,5	2,51 - 10,00	10,01 - 20,0	свыше 20,00	всего		
<b>Устьянский</b>														
Число хозяйств, единиц	5221	2623	138	16	4	2	-	2	4	-	-	8010	331	8341
в процентах от общего числа хозяйств	62,6	31,4	1,7	0,2	0,0	0,0	-	0,0	0,0	-	-	96,0	4,0	100
в процентах от числа хозяйств, имевших посевную площадь	65,2	32,7	1,7	0,2	0,0	0,0	-	0,0	0,0	-	-	100	х	х
Посевная площадь сельскохозяйственных культур, га	131,9	197,1	24,8	4,5	1,6	1,0	-	3,4	19,4	-	-	383,7	х	383,7
в процентах от общей посевной площади	34,4	51,4	6,5	1,2	0,4	0,3	-	0,9	5,1	-	-	100	х	100
в среднем на одно хозяйство, га	0,0	0,1	0,2	0,3	0,4	0,5	-	1,7	4,9	-	-	0,0	х	0,0
<b>Холмогорский</b>														
Число хозяйств, единиц	6443	2468	167	32	6	8	2	4	3	-	1	9134	632	9766
в процентах от общего числа хозяйств	66,0	25,3	1,7	0,3	0,1	0,1	0,0	0,0	0,0	-	0,0	93,5	6,5	100
в процентах от числа хозяйств, имевших посевную площадь	70,5	27,0	1,8	0,4	0,1	0,1	0,0	0,0	0,0	-	0,0	100	х	х
Посевная площадь сельскохозяйственных культур, га	147,3	186,9	30,1	9,0	2,3	4,0	2,0	7,0	17,1	-	42,0	447,8	х	447,8
в процентах от общей посевной площади	32,9	41,7	6,7	2,0	0,5	0,9	0,4	1,6	3,8	-	9,4	100	х	100
в среднем на одно хозяйство, га	0,0	0,1	0,2	0,3	0,4	0,5	1,0	1,8	5,7	-	42,0	0,0	х	0,0
<b>Шенкурский</b>														
Число хозяйств, единиц	3048	995	45	14	3	2	2	2	1	-	-	4112	200	4312
в процентах от общего числа хозяйств	70,7	23,1	1,0	0,3	0,1	0,0	0,0	0,0	0,0	-	-	95,4	4,6	100
в процентах от числа хозяйств, имевших посевную площадь	74,1	24,2	1,1	0,3	0,1	0,0	0,0	0,0	0,0	-	-	100	х	х
Посевная площадь сельскохозяйственных культур, га	69,7	71,9	8,2	4,0	1,1	1,0	1,5	2,0	4,0	-	-	163,5	х	163,5
в процентах от общей посевной площади	42,6	44,0	5,0	2,5	0,7	0,6	0,9	1,2	2,5	-	-	100	х	100
в среднем на одно хозяйство, га	0,0	0,1	0,2	0,3	0,4	0,5	0,7	1,0	4,0	-	-	0,0	х	0,0
<b>Муниципальные образования Ненецкого автономного округа:</b>														
<b>Городской округ</b>														
<b>Нарьян-Мар</b>														
Число хозяйств, единиц	-	-	-	-	-	-	-	-	-	-	-	-	-	-
в процентах от общего числа хозяйств	-	-	-	-	-	-	-	-	-	-	-	-	-	-
в процентах от числа хозяйств, имевших посевную площадь	-	-	-	-	-	-	-	-	-	-	-	-	х	х
Посевная площадь сельскохозяйственных культур, га	-	-	-	-	-	-	-	-	-	-	-	-	х	-
в процентах от общей посевной площади	-	-	-	-	-	-	-	-	-	-	-	-	х	-
в среднем на одно хозяйство, га	-	-	-	-	-	-	-	-	-	-	-	-	х	-
<b>Муниципальный район</b>														
<b>Заполярный</b>														
Число хозяйств, единиц	1625	33	-	-	-	-	-	-	-	-	-	1658	155	1813
в процентах от общего числа хозяйств	89,6	1,8	-	-	-	-	-	-	-	-	-	91,5	8,5	100
в процентах от числа хозяйств, имевших посевную площадь	98,0	2,0	-	-	-	-	-	-	-	-	-	100	х	х
Посевная площадь сельскохозяйственных культур, га	22,9	2,2	-	-	-	-	-	-	-	-	-	25,1	х	25,1
в процентах от общей посевной площади	91,3	8,7	-	-	-	-	-	-	-	-	-	100	х	100
в среднем на одно хозяйство, га	0,0	0,1	-	-	-	-	-	-	-	-	-	0,0	х	0,0



## ДИАГРАММЫ

**1. ОБЩАЯ ПОСЕВНАЯ ПЛОЩАДЬ СЕЛЬСКОХОЗЯЙСТВЕННЫХ КУЛЬТУР ПОД УРОЖАЙ 2006 И 2016 гг.  
В СРЕДНЕМ НА ОДНУ ОРГАНИЗАЦИЮ (ХОЗЯЙСТВО)<sup>1)</sup>**  
(гектаров)



<sup>1)</sup> В расчете на одну организацию (хозяйство), имевшую общую посевную площадь.

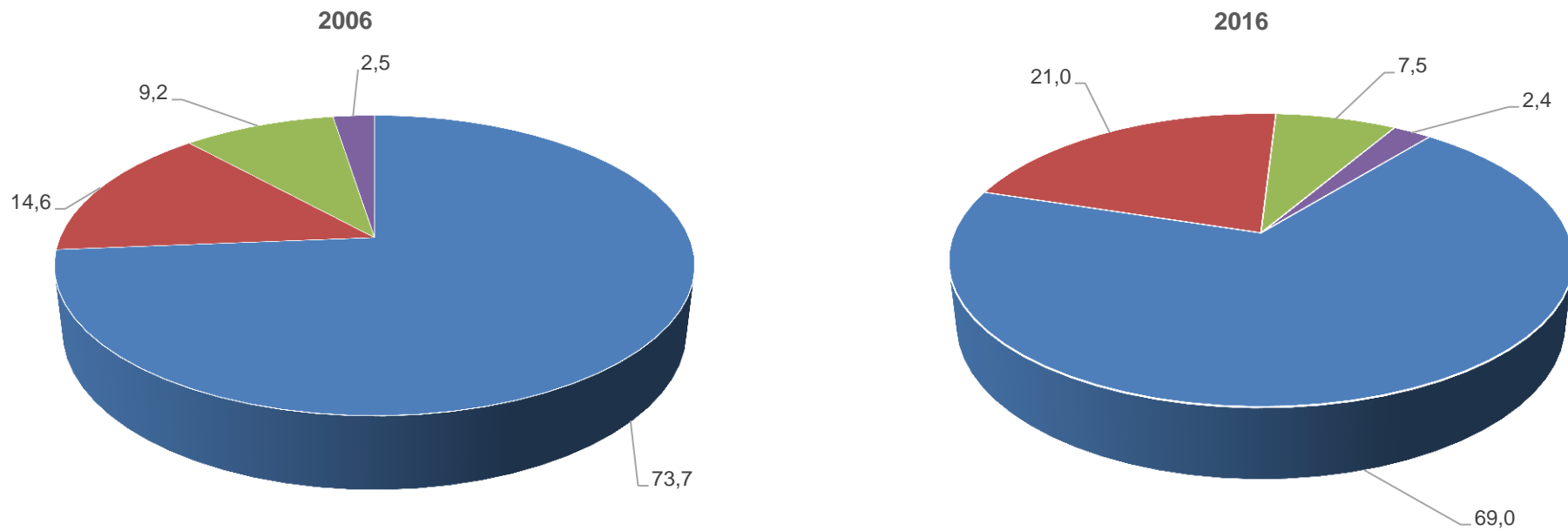
## 2. СТРУКТУРА ПЛОЩАДЕЙ МНОГОЛЕТНИХ НАСАЖДЕНИЙ В 2006 И 2016 гг. ПО ВИДАМ

(на 1 июля; в процентах от общей площади многолетних плодовых насаждений и ягодных культур в хозяйствах всех категорий)



**3. СТРУКТУРА ОБЩЕЙ ПОСЕВНОЙ ПЛОЩАДИ СЕЛЬСКОХОЗЯЙСТВЕННЫХ КУЛЬТУР ПОД УРОЖАЙ 2006 И 2016гг. ПО КАТЕГОРИЯМ ХОЗЯЙСТВ**

(в процентах от общей посевной площади в хозяйствах всех категорий)

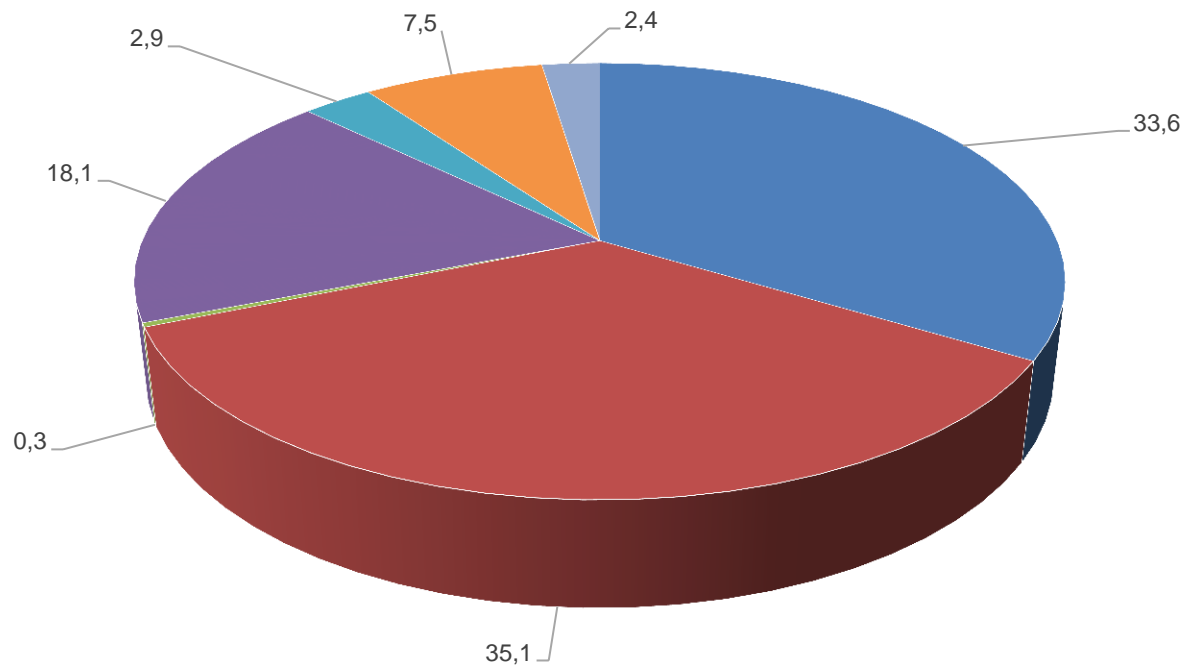


- Сельскохозяйственные организации
- Крестьянские (фермерские) хозяйства и индивидуальные предприниматели
- Личные подсобные и другие индивидуальные хозяйства граждан
- Некоммерческие объединения граждан



#### 4. СТРУКТУРА ОБЩЕЙ ПОСЕВНОЙ ПЛОЩАДИ СЕЛЬСКОХОЗЯЙСТВЕННЫХ КУЛЬТУР В 2016 г. ПО КАТЕГОРИЯМ ХОЗЯЙСТВ

(в процентах общей посевной площади в хозяйствах всех категорий)

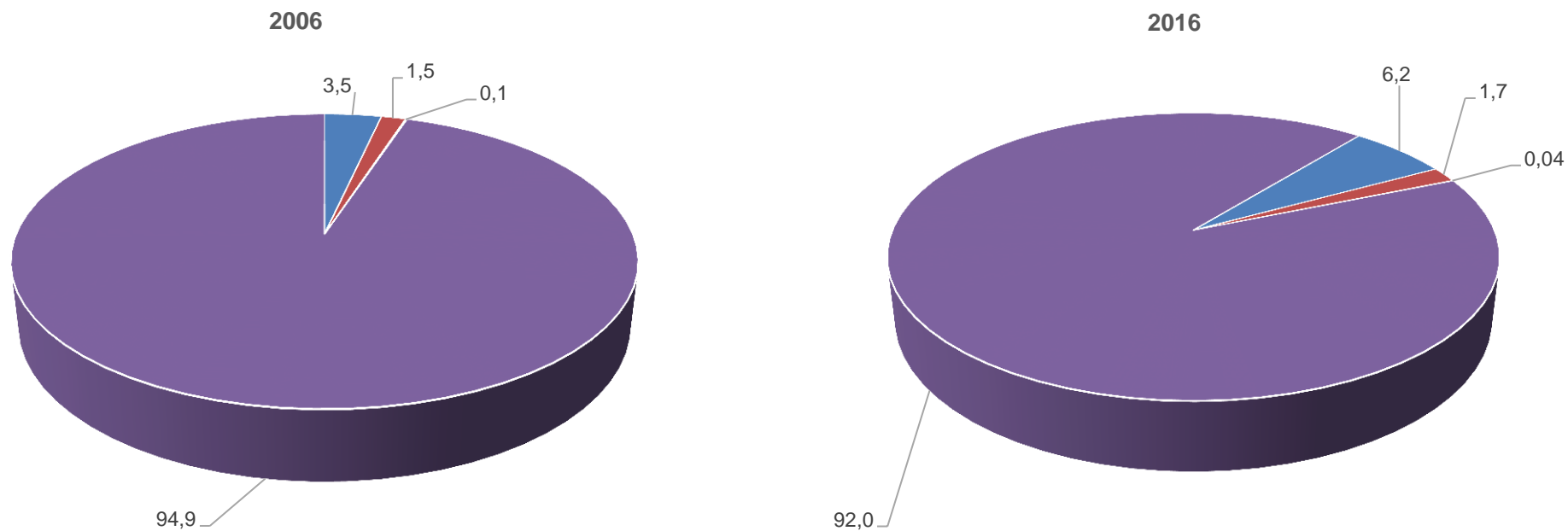


- Сельскохозяйственные организации, не относящиеся к субъектам малого предпринимательства
- Малые предприятия
- Подсобные сельскохозяйственные предприятия несельскохозяйственных организаций
- Крестьянские (фермерские) хозяйства
- Индивидуальные предприниматели
- Личные подсобные и другие индивидуальные хозяйства граждан
- Некоммерческие объединения граждан

## 5. СТРУКТУРА ПОСЕВНЫХ ПЛОЩАДЕЙ ПОД УРОЖАЙ 2006 И 2016гг. ПО ВИДАМ СЕЛЬСКОХОЗЯЙСТВЕННЫХ КУЛЬТУР ПО КАТЕГОРИЯМ ХОЗЯЙСТВ

(в процентах от общей посевной площади соответствующей категории хозяйств)

### Сельскохозяйственные организации

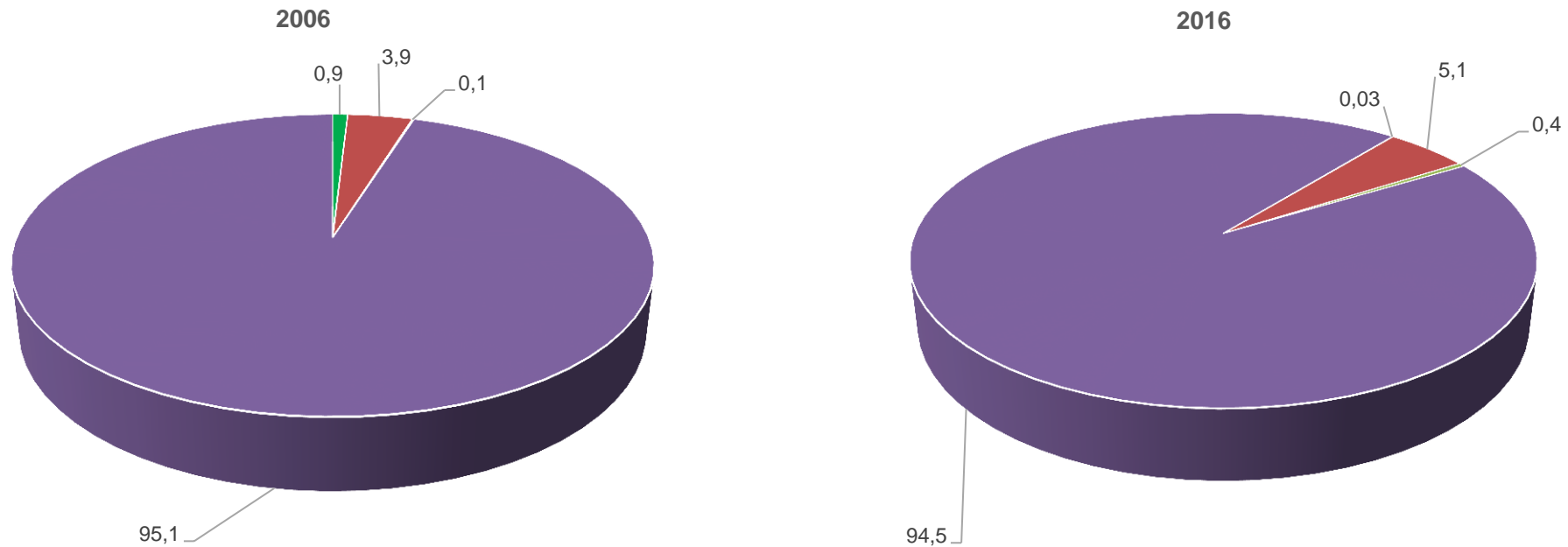


- Зерновые и зернобобовые культуры
- Картофель
- Овощные и бахчевые культуры
- Кормовые культуры

## 6. СТРУКТУРА ПОСЕВНЫХ ПЛОЩАДЕЙ ПОД УРОЖАЙ 2006 И 2016гг. ПО ВИДАМ СЕЛЬСКОХОЗЯЙСТВЕННЫХ КУЛЬТУР ПО КАТЕГОРИЯМ ХОЗЯЙСТВ

(в процентах от общей посевной площади соответствующей категории хозяйств)

### Крестьянские (фермерские) хозяйства и индивидуальные предприниматели



- Зерновые и зернобобовые культуры
- Картофель
- Овощные и бахчевые культуры
- Кормовые культуры
- Технические культуры

## 7. СТРУКТУРА ПОСЕВНЫХ ПЛОЩАДЕЙ ПОД УРОЖАЙ 2006 И 2016гг. ПО ВИДАМ СЕЛЬСКОХОЗЯЙСТВЕННЫХ КУЛЬТУР ПО КАТЕГОРИЯМ ХОЗЯЙСТВ

(в процентах от общей посевной площади соответствующей категории хозяйств)

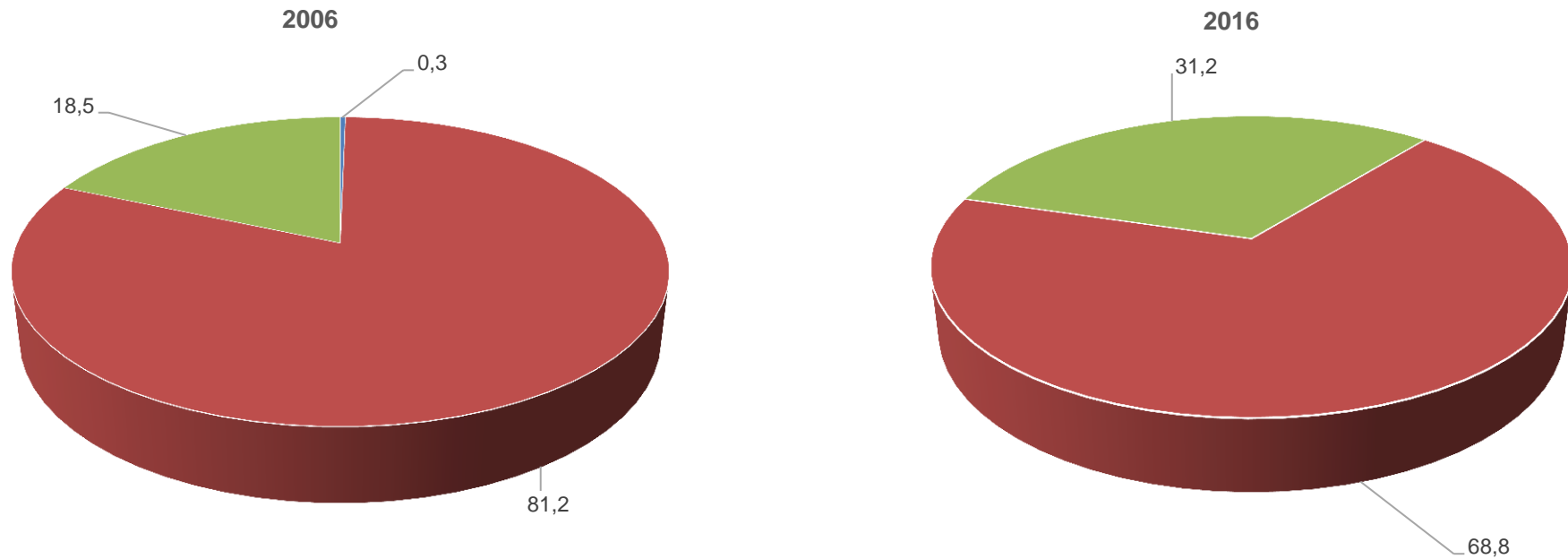
### Личные подсобные хозяйства



## 8. СТРУКТУРА ПОСЕВНЫХ ПЛОЩАДЕЙ ПОД УРОЖАЙ 2006 И 2016гг. ПО ВИДАМ СЕЛЬСКОХОЗЯЙСТВЕННЫХ КУЛЬТУР ПО КАТЕГОРИЯМ ХОЗЯЙСТВ

(в процентах от общей посевной площади соответствующей категории хозяйств)

### Некоммерческие объединения граждан

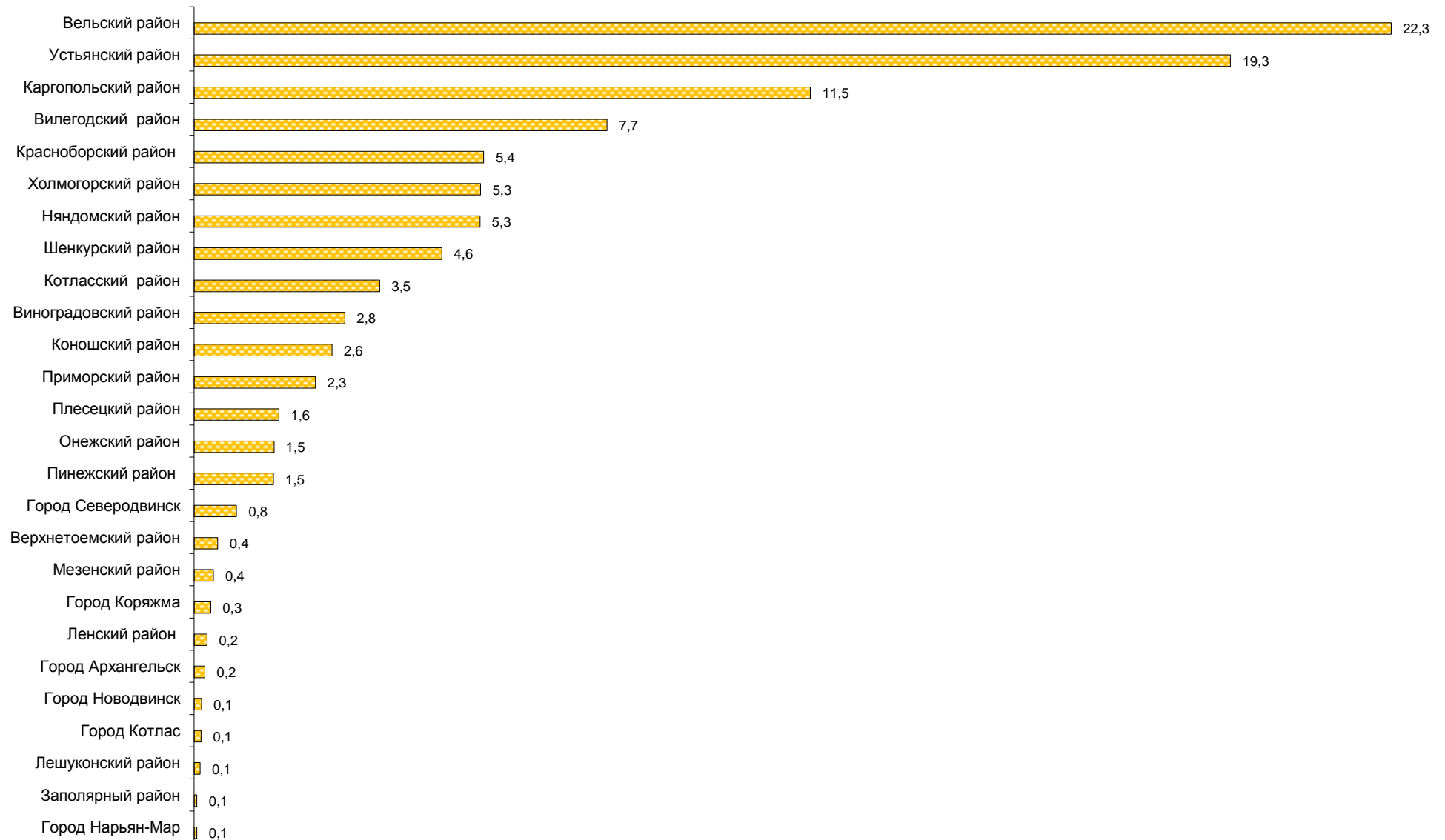


■ Зерновые и зернобобовые культуры ■ Картофель

■ Овощные и бахчевые культуры

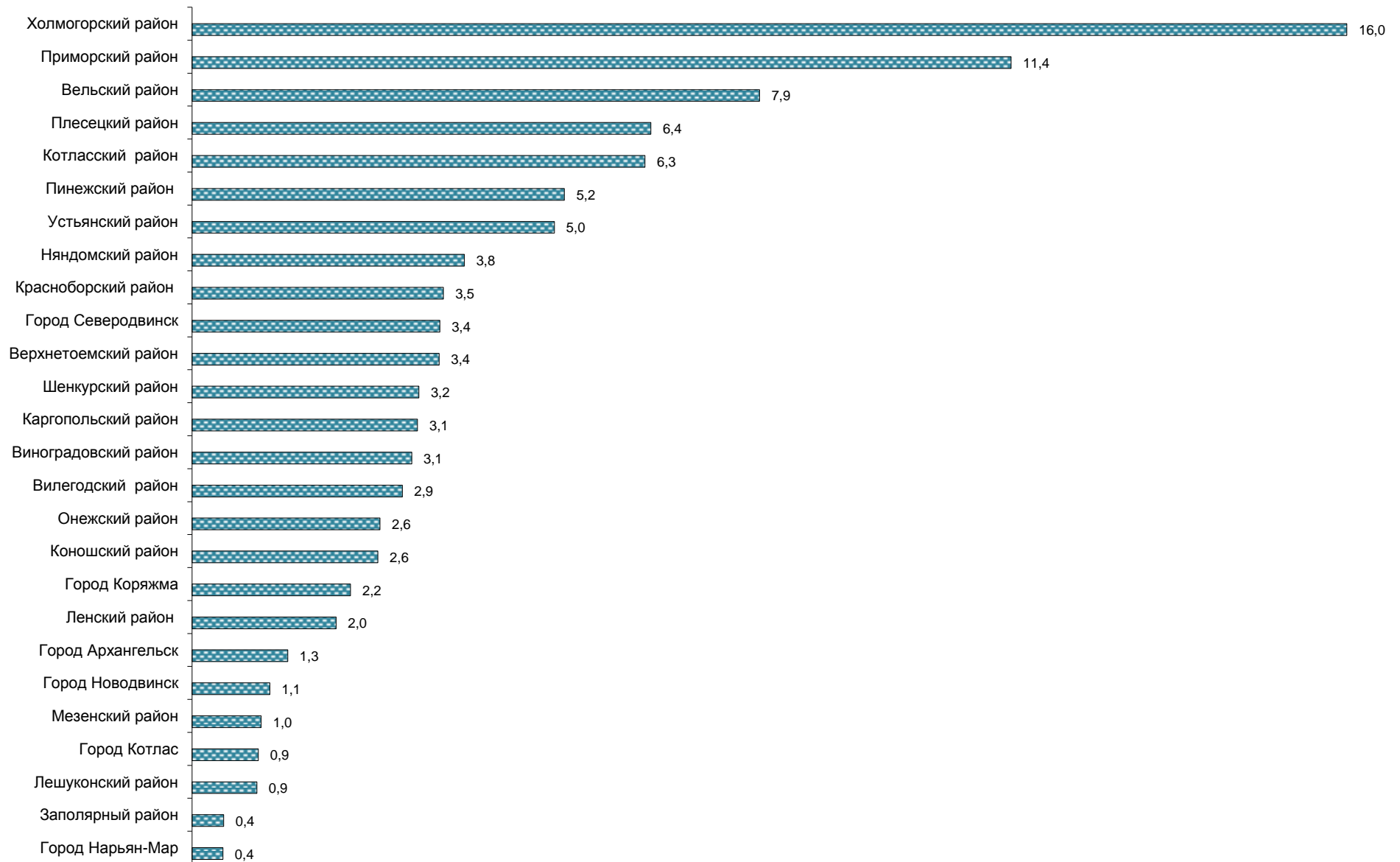
## 9. УДЕЛЬНЫЙ ВЕС МУНИЦИПАЛЬНЫХ РАЙОНОВ (ГОРОДСКИХ ОКРУГОВ) В ОБЩЕЙ ПОСЕВНОЙ ПЛОЩАДИ СЕЛЬСКОХОЗЯЙСТВЕННЫХ КУЛЬТУР ПОД УРОЖАЙ 2016 г.

(на 1 июля 2016 г.; в процентах от общей посевной площади сельскохозяйственных культур в хозяйствах всех категорий)



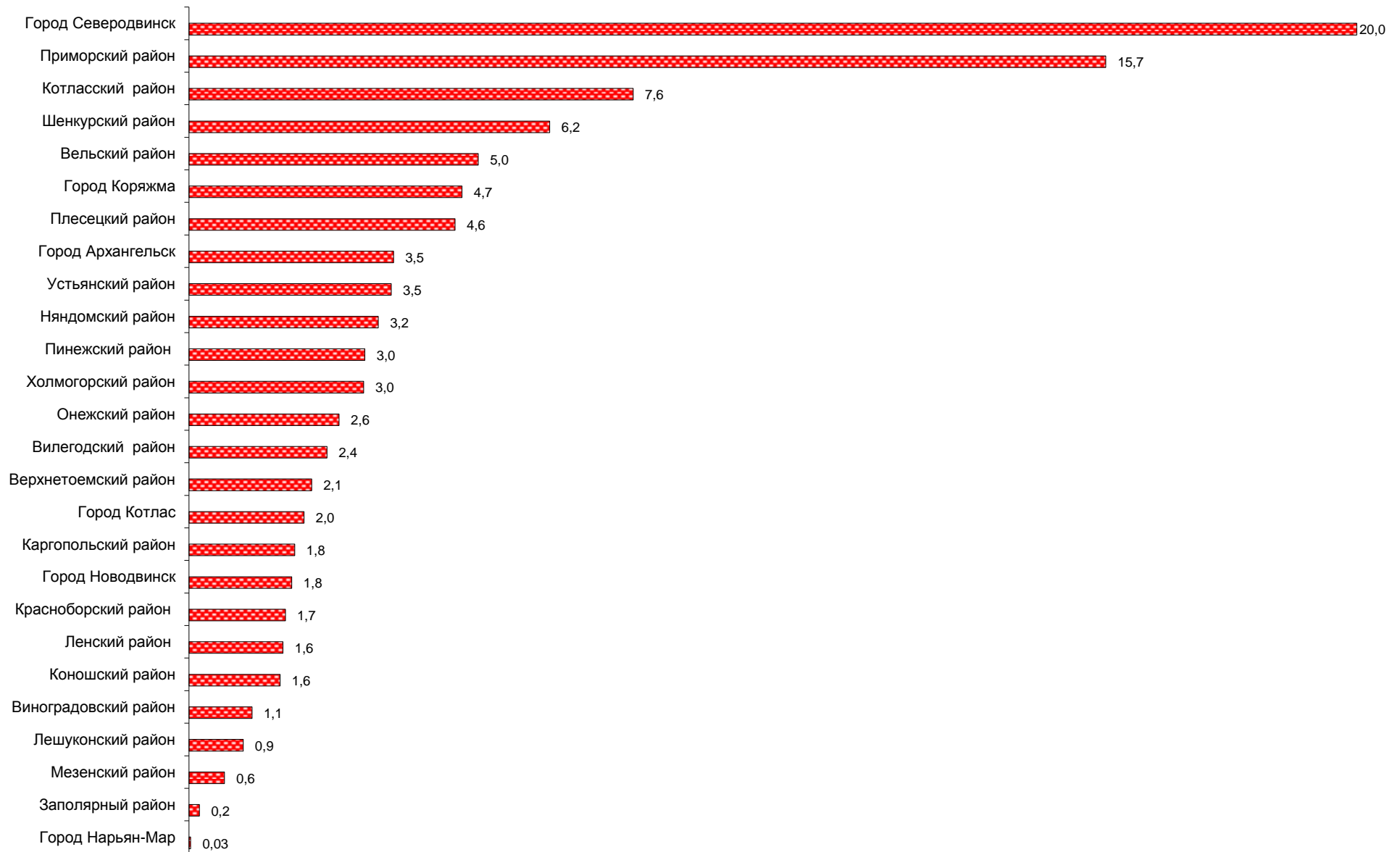
## 10. УДЕЛЬНЫЙ ВЕС МУНИЦИПАЛЬНЫХ РАЙОНОВ (ГОРОДСКИХ ОКРУГОВ) В ОБЩЕЙ ПОСЕВНОЙ ПЛОЩАДИ КАРТОФЕЛЯ ПОД УРОЖАЙ 2016 г.

(на 1 июля 2016 г.; в процентах от общей посевной площади картофеля в хозяйствах всех категорий)



### 11. УДЕЛЬНЫЙ ВЕС МУНИЦИПАЛЬНЫХ РАЙОНОВ (ГОРОДСКИХ ОКРУГОВ) В ОБЩЕЙ ПОСЕВНОЙ ПЛОЩАДИ ОВОЩЕЙ ПОД УРОЖАЙ 2016 г.

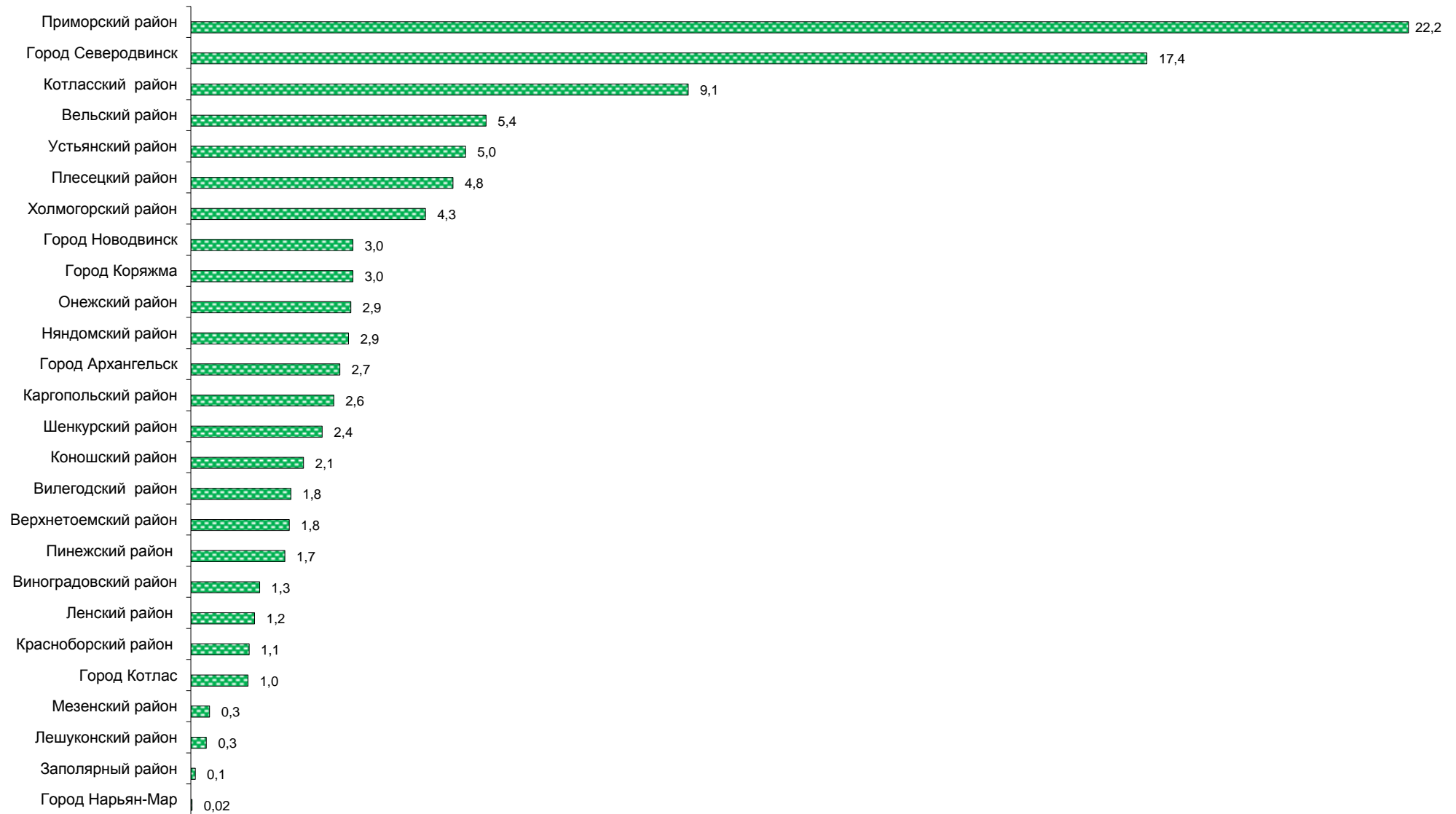
(на 1 июля 2016 г.; в процентах от общей посевной площади овощей в хозяйствах всех категорий)



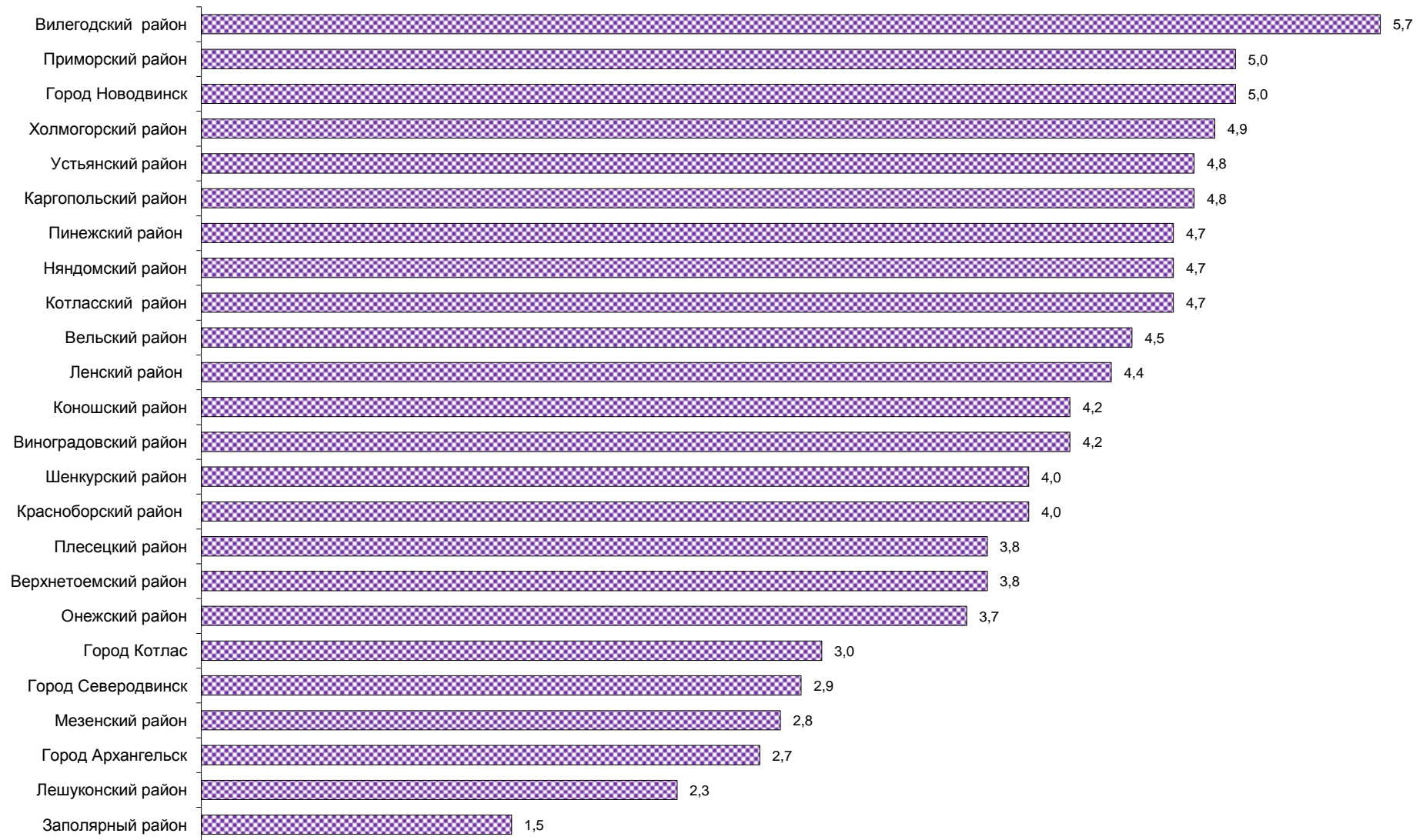


## 12. УДЕЛЬНЫЙ ВЕС МУНИЦИПАЛЬНЫХ РАЙОНОВ (ГОРОДСКИХ ОКРУГОВ) В ОБЩЕЙ ПЛОЩАДИ МНОГОЛЕТНИХ НАСАЖДЕНИЙ И ЯГОДНЫХ КУЛЬТУР ПОД УРОЖАЙ 2016 г.

(на 1 июля 2016 г.; в процентах от общей площади многолетних насаждений и ягодных культур в хозяйствах всех категорий)



### 13. СРЕДНИЙ РАЗМЕР ОБЩЕЙ ПОСЕВНОЙ ПЛОЩАДИ СЕЛЬСКОХОЗЯЙСТВЕННЫХ КУЛЬТУР ПОД УРОЖАЙ 2016 г В ЛИЧНЫХ ПОДСОБНЫХ И ДРУГИХ ИНДИВИДУАЛЬНЫХ ХОЗЯЙСТВАХ ГРАЖДАН<sup>1)</sup>

(соток<sup>2)</sup>)

<sup>1)</sup> В расчете на одно личное подсобное и другое индивидуальное хозяйство граждан, имевшее общую посевную площадь.

<sup>2)</sup> В 1 га – 100 соток.

**Итоги  
Всероссийской сельскохозяйственной переписи 2016 года  
по муниципальным образованиям Архангельской области**

**Том 4  
ПОСЕВНЫЕ ПЛОЩАДИ СЕЛЬСКОХОЗЯЙСТВЕННЫХ КУЛЬТУР  
И ПЛОЩАДИ МНОГОЛЕТНИХ НАСАЖДЕНИЙ И ЯГОДНЫХ КУЛЬТУР**

Ответственные за выпуск:

И.М. Хайруллина  
Н.В. Королькова  
И.А. Вешнякова

Справки по телефону – 20-94-40

Подписано в печать 11.09.2018

Заказ № 546

Тираж 5 экз.